КХЕРСОН БÖЛГЕСИНИН ДОГЪАЛ КАЙНАКЛАР, ЕКОЛОЖИ ВЕ БАЛИКЧИЛИК БАКАНЛИГЪИ

МИНИСТЕРСТВО ПРИРОДНЫХ РЕСУРСОВ, ЭКОЛОГИИ И РЫБОЛОВСТВА ХЕРСОНСКОЙ ОБЛАСТИ

МІНІСТЕРСТВО ПРИРОДНИХ РЕСУРСІВ, ЕКОЛОГІЇ ТА РИБАЛЬСТВА ХЕРСОНСЬКОЇ ОБЛАСТІ

пер. Казацкий, 10, г. Херсон, 73000, тел. +7 990 126-25-16 e-mail: minecology@khogov.ru

ПРИКАЗ

01.11 2023 г. г. Скадовск №34-ОД

Об утверждении территориальной схемы обращения с отходами Херсонской области

В соответствии с Указом Губернатора Херсонской области от 28.07.2023г. № 55-у «Об образовании Министерства природных ресурсов, экологии и рыболовства Херсонской области», Федеральным законом от 24.06.1998 № 89-ФЗ «Об отходах производства и потребления», постановлением Правительства Российской Федерации от 17.02.2023 № 255 «Об особенностях применения законодательства Российской Федерации в сфере обращения с отходами производства и потребления на территориях Донецкой Народной Республики, Луганской Народной Республики, Запорожской области и Херсонской области»,

ПРИКАЗЫВАЮ:

1. Утвердить территориальную схему обращения с отходами Херсонской области согласно Приложению №1.
2. Отделу информационных технологий и связей со СМИ Министерства природных ресурсов, экологии и рыболовства Херсонской области разместить настоящий Приказ в информационно-телекоммуникационной сети интернет на официальном сайте Администрации Херсонской области https://khogov.ru/?ysclid=lny7uyddyv706225848 .

3. Контроль за исполнением настоящего Приказа возложить на начальника Управления нормирования воздействия на окружающую среду Министерства природных ресурсов, экологии и рыболовства Херсонской области Гнаткова Д.В.

Министр **Н.Ю. Быстрянцев**

Приложение №1
Утверждена Приказом Министера
природных ресурсов, экологии и
рыболовства Херсонской области

от «01» 11 2023 № 37

ТЕРРИТОРИАЛЬНАЯ СХЕМА ОБРАЩЕНИЯ С ОТХОДАМИ ХЕРСОНСКОЙ ОБЛАСТИ

СКАДОВСК 2023

ОГЛАВЛЕНИЕ

1	Перечень используемых сокращений	5
2	Введение	6
3	РАЗДЕЛ 1. Нахождение источников образования отходов	13
4	РАЗДЕЛ 2. Количество образующихся отходов	16
5	РАЗДЕЛ 3. Целевые показатели по обезвреживанию, утилизации и размещению отходов	20
6	РАЗДЕЛ 4. Места накопления отходов	23
7	РАЗДЕЛ 5. Места нахождения объектов обработки, утилизации, обезвреживания отходов и объектов размещения отходов, включенных в государственный реестр объектов размещения отходов	28
8	РАЗДЕЛ 6. Баланс количественных характеристик образования, обработки, утилизации, обезвреживания, размещения отходов	33
9	РАЗДЕЛ 7. Схема потоков отходов от источников их образования до объектов обработки, утилизации, обезвреживания отходов и объектов размещения отходов, включенных в государственный реестр объектов размещения отходов	34
10	РАЗДЕЛ 8. Данные о планируемых строительстве, реконструкции, выведении из эксплуатации объектов обработки, утилизации, обезвреживания, размещения отходов	35
11	РАЗДЕЛ 9. Оценка объема соответствующих капитальных вложений в строительство, реконструкцию, выведение из эксплуатации объектов обработки, утилизации, обезвреживания, размещения отходов	40
12	РАЗДЕЛ 10. Прогнозные значения предельных тарифов в области обращения с твердыми коммунальными отходами	41
13	РАЗДЕЛ 11. Сведения о зонах деятельности региональных операторов	42
14	РАЗДЕЛ 12. Электронная модель территориальной схемы	45

Приложения

15	Рисунок 1. Схема расположения существующих объектов размещения ТКО	46
16	Рисунок 2. Схема расположения существующих объектов обращения с иными видами отходов, не относящихся к ТКО	47
17	Рисунок 3. Схема расположения действующих объектов обращения с биологическими отходами	48
18	Рисунок 4. Графическое отображение движения ТКО на период 2023-2025 годов	49
19	Рисунок 5. Графическое отображение движения ТКО на период 2026-2028 годов	50
20	Рисунок 6. Графическое отображение движения ТКО на период 2029-2032 годов	53
21	Рисунок 7. Предложения по установлению зон деятельности региональных операторов	54
22	Приложение 1. Информация об источниках образования ТКО	
23	Приложение 2. Информация об источниках образования отходов производства и потребления, за исключением ТКО	
24	Приложение 3. Информация об источниках образования медицинских отходов	
25	Приложение 4. Информация об источниках образования биологических отходов, образованных в процессе медицинской деятельности	
26	Приложение 4.1. Информация об источниках образования биологических отходов, образованных в процессе сельскохозяйственной деятельности	
27	Приложение 5. Прогнозное количество образующихся ТКО	
28	Приложение 6. Информация о местах (площадках) накопления ТКО	
29	Приложение 7. Информация по контейнерным площадками и контейнерам медицинских отходов класса А	

30 Приложение 7.1. Информация по контейнерным площадками и контейнерам медицинских отходов класса Б и В

31 Приложение 7.2. Информация по контейнерным площадками и контейнерам медицинских отходов класса Г

32 Приложение 7.3. Информация по контейнерным площадками и контейнерам медицинских отходов класса Д

33 Приложение 8. Информация по площадкам биологических отходов

34 Приложение 9. Несанкционированные места размещения отходов, подлежащие ликвидации и рекультивации

35 Приложение 10. Информация о действующих объектах обращения с ТКО

36 Приложение 10.1. Характеристика объектов размещения ТКО

37 Приложение 11. Характеристика объектов размещения промышленных отходов

38 Приложение 12. Характеристика объектов размещения биологических отходов (скотомогильники)

39 Приложение 12.1. Характеристика объектов размещения биологических отходов (сибиреязвенные захоронения)

40 Приложение 13. Перспективная схема потоков ТКО на период 2023-2032 годов

41 Приложение 14. Сведения о планируемых к строительству объектах обращения с ТКО

42 Приложение 15. Оценка объема капитальных вложений в строительство, реконструкцию объектов обращения с ТКО

ПЕРЕЧЕНЬ ИСПОЛЬЗУЕМЫХ СОКРАЩЕНИЙ

Сокращение	**Расшифровка**
ГБОУ	Государственное бюджетное образовательное учреждение
ГБУ	Государственное бюджетное учреждение
ГБУЗ	Государственное бюджетное учреждение здравоохранения
ГРОРО	Государственный реестр объектов размещения отходов
ГУП	Государственное унитарное предприятие
г.	Город
г.о.	Городской округ
ИЖД	Индивидуальный жилой дом
ИНН	Идентификационный номер налогоплательщика
ИП	Индивидуальный предприниматель
КГО	Крупногабаритные отходы
КП	Коммунальное предприятие
КПО	Комплексное предприятие по переработке отходов
куб.м	Кубический метр
КФК	Крестьянское (фермерское) хозяйство
МКД	Многоквартирный дом
МКП	Муниципальное казенное предприятие
МУП	Муниципальное унитарное предприятие
м.о.	Муниципальный округ
ОАО	Открытое акционерное общество
ООО	Общество с ограниченной ответственностью
пгт	Поселок городского типа
РО	Региональный оператор по обращению с ТКО (региональный оператор)
СанПиН	Санитарные правила и нормы
ТКО	Твердые коммунальные отходы
ФККО	Федеральный классификационный каталог отходов
ФКУ	Федеральное казенное учреждение
ФЛП	Физическое лицо – предприниматель
ЦГБ	Центральная городская больница
ЦРБ	Центральная районная больница
ЧСХП	Частное сельскохозяйственное предприятие

ВВЕДЕНИЕ

Территориальная схема обращения с отходами Херсонской области (далее – территориальная схема) разработана в соответствии со статьями 6, 13.3 Федерального закона от 24 июня 1998 г. № 89-ФЗ «Об отходах производства и потребления» (далее – Федеральный закон № 89-ФЗ) и требованиями к составу и содержанию территориальных схем обращения с отходами, в том числе с ТКО, утвержденными постановлением Правительства Российской Федерации от 22 сентября 2018 г. № 1130 «О разработке, общественном обсуждении, утверждении, корректировке территориальных схем в области обращения с отходами производства и потребления, в том числе с твердыми коммунальными отходами, а также требованиях к составу и содержанию таких схем» (далее – Постановление № 1130) и Особенностями применения законодательства Российской Федерации в сфере обращения с отходами производства и потребления на территориях Донецкой Народной Республики, Луганской Народной Республики, Запорожской области и Херсонской области, утвержденными постановлением Правительства Российской Федерации от 17 февраля 2023 г. № 225.

Термины, используемые в территориальной схеме, применяются в том значении, в каком они используются в Федеральном законе № 89-ФЗ, Жилищном кодексе Российской Федерации от 29 декабря 2004 г. № 188-ФЗ, Градостроительном кодексе Российской Федерации от 29 декабря 2004 г. № 190-ФЗ, иных нормативных правовых актах.

Территориальная схема разработана на период до 2032 года и в указанный период должна способствовать реализации на территории региона основных принципов и приоритетных направлений государственной политики в области обращения с отходами в порядке их приоритетности в соответствии со статьей 3 Федерального закона № 89-ФЗ, а также способствовать достижению ключевых показателей отрасли обращения с ТКО, отраженных в Указе Президента Российской Федерации от 21 июля 2020 г. № 474 «О национальных целях развития Российской Федерации на период до 2030 года».

Основные цели разработки территориальной схемы: формирование комплексной системы обращения с ТКО и снижение негативного воздействия отходов на окружающую среду посредством организации эффективной системы управления отходами на территории Херсонской области, учитывающей приоритетные направления государственной политики в области обращения с отходами и экономическую эффективность при осуществлении деятельности по накоплению (в том числе раздельному накоплению), сбору, транспортированию, обработке, утилизации, обезвреживанию и размещению отходов.

«Комплексная система обращения с ТКО» – это комплекс мероприятий, направленный на создание объектов по обработке и утилизации отходов в целях снижения негативного воздействия на окружающую среду путем снижения объема захораниваемых отходов и вовлечения их в хозяйственный оборот.

В ходе разработки территориальной схемы выполнены следующие задачи:

- собрана информация о количестве образующихся отходов, объектах обращения с отходами, потоках движения отходов, организациях, осуществляющих деятельность по обращению с отходами;
- разработана концепция развития отрасли обращения с ТКО на территории Херсонской области, в том числе определен состав и параметры планируемых к строительству объектов обращения с ТКО, реализация которых позволит обеспечить 100-процентную сортировку и снижение захоронения ТКО, а также состав объектов обращения с отходами, подлежащих выводу из эксплуатации;
- разработана электронная модель территориальной схемы, включающая в себя базы данных, программное и техническое обеспечение, предназначенное для ввода хранения, актуализации, обработки, анализа, представления, визуализации данных о системе организации и осуществления деятельности по обращению с отходами на территории Херсонской области, а также включающая функциональность, позволяющую осуществлять линейное программирование, с целью расчета и определения оптимального размещения объектов обращения с ТКО и их технических характеристик.

КРАТКИЕ СВЕДЕНИЯ ОБ ОБЪЕКТЕ РАЗРАБОТКИ ТЕРРИТОРИАЛЬНОЙ СХЕМЫ ОБРАЩЕНИЯ С ОТХОДАМИ

Административно-территориальное устройство Херсонской области

Херсонская область расположена в юго-западной части Российской Федерации в пределах Причерноморской низменности, в бассейне нижнего течения Днепра. Территориально область граничит с Запорожской областью на востоке, на юге – с Республикой Крым, на севере и западе – с Украиной (Днепропетровской и Николаевской областями). Административный центр и крупнейший город – Херсон. Временным административно-политическим центром, на период действия военного положения и эвакуации населения, является город Геническ. Херсонская область имеет выход к Азовскому морю с юго-востока и к Чёрному морю с юго-запада. Площадь территории – 28 416 км^2.

Административно-территориальными единицами Херсонской области являются городские округа и муниципальные округа.

В состав Херсонской области входит 22 административно-территориальные единицы, в том числе:

- 2 городских округа: город Новая Каховка, город Херсон;
- 20 муниципальных округов: Александровский, Алешкинский, Белозерский, Бериславский, Великоалександровский, Великолепетихский, Верхнерогачикский, Высокопольский, Генический, Голопристанский, Горностаевский, Ивановский, Каланчакский, Каховский, Нижнесерогозский, Нововоронцовский, Новотроицкий, Скадовский, Снигиревский, Чаплынский.

Административно-территориальные единицы Херсонской области расположены по двум берегам нижнего течения Днепра, условно разделяющего регион на левобережную и правобережную части, которые включают в себя следующие муниципальные образования:

- Левобережная часть Херсонской области: г.о. город Новая Каховка, Алешкинский м.о., Великолепетихский м.о., Верхнерогачикский м.о., Генический м.о., Голопристанский м.о., Горностаевский м.о., Ивановский м.о., Каланчакский м.о., Каховский м.о., Нижнесерогозский м.о., Новотроицкий м.о., Скадовский м.о., Чаплынский м.о.;
- Правобережная часть Херсонской области: г.о. город Херсон, Александровский м.о., Белозерский м.о., Бериславский м.о., Великоалександровский м.о., Высокопольский м.о., Нововоронцовский м.о., Снигиревский м.о.

В соответствии со статьей 36 Федерального конституционного закона от 04 октября 2022 г. № 8-ФКЗ «О принятии в Российскую Федерацию Херсонской области и образовании в составе Российской Федерации нового субъекта – Херсонской области» для урегулирования вопросов интеграции нового субъекта Российской Федерации в экономическую, финансовую, кредитную и правовую (в том числе законодательную) системы Российской Федерации был установлен переходный период, который продлится со дня принятия региона в состав Российской Федерации до 01 января 2026 года.

В период интеграции и перехода Херсонской области к системе обращения с отходами, соответствующей законодательству Российской Федерации, Правительством Херсонской области принято решение осуществить разработку территориальной схемы в два этапа.

На первом этапе территориальная схема разрабатывается для территории левобережной части Херсонской области.

На втором этапе территориальная схема будет разработана для территории правобережной части Херсонской области, тем самым будет осуществлен охват территориальной схемой всей территории Херсонской области.

Начало и сроки реализации второго этапа разработки территориальной схемы для территории правобережной части Херсонской области будут определяться Правительством Херсонской области по мере освобождения временно неподконтрольных территорий Херсонской области и сбора первичных данных о состоянии системы обращения с отходами. Реализация второго этапа будет осуществляться посредством внесения изменений и дополнений в разработанную территориальную схему с учётом опыта реализации первого этапа.

Краткие сведения об административно-территориальных единицах в составе левобережной части Херсонской области, рассматриваемой на первом этапе разработки территориальной схемы, представлены в таблице 1.

Таблица 1

Краткие сведения об административно-территориальных единицах левобережной части Херсонской области

№ п/п	Наименование административно-территориальной единицы	Административный центр	Число городских поселений	Число сельских поселений
Городские округа				
1	город Новая Каховка	г. Новая Каховка	2	9
Муниципальные округа				
2	Алешкинский м.о.	г. Алешки	1	30
3	Великолепетихский м.о.	пгт Великая Лепетиха	0	13
4	Верхнерогачикский м.о.	пгт Верхний Рогачик	0	21
5	Генический м.о.	г. Геническ	1	67
6	Голопристанский м.о.	г. Голая Пристань	1	52
7	Горностаевский м.о.	пгт Горностаевка	0	29
8	Ивановский м.о.	пгт Ивановка	0	28
9	Каланчакский м.о.	пгт Каланчак	0	22
10	Каховский м.о.	г. Каховка	1	36
11	Нижнесерогозский м.о.	пгт Нижние Серогозы	0	25
12	Новотроицкий м.о.	пгт Новотроицкое	0	44
13	Скадовский м.о.	г. Скадовск	1	38
14	Чаплынский м.о.	пгт Чаплынка	0	35

Демографическая ситуация

Сведения о численности населения сформированы на основе данных, предоставленных Правительством Херсонской области и органами местного самоуправления.

С учетом динамично меняющейся демографической ситуации в Херсонской области, выраженной естественным и механическим приростом (убылью) населения, а также внутрирегиональной и межрегиональной миграциями, в настоящее время отсутствует возможность определения актуальных данных о текущей численности постоянного населения по административно-территориальным единицам.

По причине отсутствия данных о текущей численности населения по ряду административно-территориальных единиц, расположенных вдоль берега Днепра, для проведения оценки данных о численности населения были использованы имеющиеся статистические данные за предшествующие годы.

Сведения о численности населения, проживающего на территории левобережной части Херсонской области, могут быть уточнены после актуализации данных о численности населения при последующей корректировке первого этапа территориальной схемы или при разработке второго этапа территориальной схемы.

Численность населения, проживающего на территории левобережной части Херсонской области, для разработки территориальной схемы принята в количестве 0,44 млн человек (на 2-ое полугодие 2022 года). Сведения о численности населения левобережной части Херсонской области по административно-территориальным единицам представлены в таблице 2.

Таблица 2

Численность населения левобережной части Херсонской области
по административно-территориальным единицам, человек

№ п/п	Наименование административно-территориальной единицы	Численность населения в МКД на 2 полугодие 2022 года	Численность населения в ИЖД на 2 полугодие 2022 года	Всего численность населения на 2 полугодие 2022 года
Городские округа				
1	город Новая Каховка	39 152	9 069	48 221
Муниципальные округа				
2	Алешкинский м.о.	-	-	71 689
3	Великолепетихский м.о.	-	-	16 058
4	Верхнерогачикский м.о.	-	-	11 336
5	Генический м.о.	5 000	52 846	57 846

№ п/п	Наименование административно-территориальной единицы	Численность населения в МКД на 2 полугодие 2022 года	Численность населения в ИЖД на 2 полугодие 2022 года	Всего численность населения на 2 полугодие 2022 года
6	Голопристанский м.о.	4 009	31 516	35 525
7	Горностаевский м.о.	-	-	18 993
8	Ивановский м.о.	850	8 900	9 750
9	Каланчакский м.о.	1 200	13 800	15 000
10	Каховский м.о.	35 884	-	35 884
11	Нижнесерогозский м.о.	1 300	9 500	10 800
12	Новотроицкий м.о.	1 748	29 563	31 311
13	Скадовский м.о.	7 776	35 724	43 500
14	Чаплынский м.о.	-	-	38 106
	Общий итог			**444 019**

Сведения о прогнозном значении роста численности населения левобережной части Херсонской области представлены в таблице 3.

Таблица 3

Прогнозные значения роста численности населения левобережной части Херсонской области в период 2023-2032 гг.

Наименование административно-территориальной единицы	**Прогнозная численность населения, тыс. чел.**				
	2023 год	**2024 год**	**2025 год**	**2026 год**	**2027 год**
г.о. город Новая Каховка	48,22	48,22	48,22	48,22	48,22
Алешкинский м.о.	71,69	71,69	71,69	71,69	71,69
Великолепетихский м.о.	16,06	16,06	16,06	16,06	16,06
Верхнерогачикский м.о.	11,34	11,34	11,34	11,34	11,34
Генический м.о.	57,85	57,85	57,85	57,85	57,85
Голопристанский м.о.	35,59	36,81	38,36	39,74	41,09
Горностаевский м.о.	18,99	18,99	18,99	18,99	18,99
Ивановский м.о.	9,75	9,75	9,90	10,20	10,40
Каланчакский м.о.	16,20	17,00	17,20	17,50	18,00
Каховский м.о.	35,88	36,20	38,00	38,00	38,00
Нижнесерогозский м.о.	10,80	10,80	11,00	11,20	11,40
Новотроицкий м.о.	31,31	31,31	31,31	31,31	31,31
Скадовский м.о.	43,50	43,50	43,50	43,50	43,50
Чаплынский м.о.	38,11	38,11	38,11	38,11	38,11
Всего	**445,28**	**447,62**	**451,52**	**453,70**	**455,95**

Наименование административно-территориальной единицы	**Прогнозная численность населения, тыс. чел.**				
	2028 год	**2029 год**	**2030 год**	**2031 год**	**2032 год**
г.о. город Новая Каховка	48,22	48,22	48,22	48,22	48,22
Алешкинский м.о.	71,69	71,69	71,69	71,69	71,69
Великолепетихский м.о.	16,06	16,06	16,06	16,06	16,06
Верхнерогачикский м.о.	11,34	11,34	11,34	11,34	11,34
Генический м.о.	57,85	57,85	57,85	57,85	57,85
Голопристанский м.о.	42,27	43,51	44,57	45,77	46,95
Горностаевский м.о.	18,99	18,99	18,99	18,99	18,99
Ивановский м.о.	10,60	10,80	11,00	11,20	11,40
Каланчакский м.о.	18,30	18,60	19,00	19,50	20,00
Каховский м.о.	38,00	38,00	38,00	38,00	38,00
Нижнесерогозский м.о.	11,60	12,30	12,40	12,60	13,00
Новотроицкий м.о.	31,31	31,31	31,31	31,31	31,31
Скадовский м.о.	43,50	43,50	43,50	43,50	43,50
Чаплынский м.о.	38,11	38,11	38,11	38,11	38,11
Всего	**457,83**	**460,27**	**462,03**	**464,13**	**466,41**

Прогнозные значения ежегодного изменения численности населения левобережной части Херсонской области сформированы Правительством Херсонской области на основании текущей оценки прогнозного естественного и механического изменения численности населения на территории региона. Представленные значения могут быть пересмотрены с учетом индекса изменения предположительной численности населения Херсонской области по данным демографического прогноза Федеральной службы государственной статистики.

РАЗДЕЛ 1. НАХОЖДЕНИЕ ИСТОЧНИКОВ ОБРАЗОВАНИЯ ОТХОДОВ

В соответствии с положениями пункта 4 Особенностей применения законодательства Российской Федерации в сфере обращения с отходами производства и потребления на территориях Донецкой Народной Республики, Луганской Народной Республики, Запорожской области и Херсонской области, утвержденных постановлением Правительства Российской Федерации от 17.02.2023 № 255, при разработке и утверждении территориальных схем обращения с отходами соответствующих субъектов Российской Федерации не применяется подпункт «а» пункта 5 Правил разработки, общественного обсуждения, утверждения, корректировки территориальных схем в области обращения с отходами производства и потребления, в том числе с твердыми коммунальными отходами, а также требований к составу и содержанию таких схем, утвержденных Постановлением № 1130, в связи с чем данные о нахождении источников образования отходов не обязательны для включения в территориальную схему.

Вместе с тем в настоящем разделе справочно представлены все собранные на момент разработки территориальной схемы сведения о нахождении источников образования отходов с целью формирования представления о количестве источников образования отходов, их составе и территориальном распределении на территории Херсонской области.

Представленные сведения о нахождении источников образования отходов собраны в период действия военного положения и эвакуации населения на территории Херсонской области, в связи с чем не являются исчерпывающими и подлежат последующему дополнению и (или) актуализации.

Предполагается, что в последующем периоде территориальная схема будет дополнена сведениями об источниках образования отходов по мере их сбора, в том числе в части источников образования ТКО, посредством перехода к осуществлению деятельности и началу оказания услуг в сфере обращения с ТКО региональными операторами. В связи с чем территориальная схема может быть уточнена при последующей корректировке первого этапа или при разработке второго этапа территориальной схемы.

1.1. Источники образования ТКО

Сведения об источниках образования ТКО на территории Херсонской области с указанием наименований источников образования ТКО и сведений об их местонахождении, справочно представлены в Приложении 1 к территориальной схеме.

В территориальной схеме в качестве источников образования ТКО дополнительно рассматриваются городские и муниципальные округа

Херсонской области, объединяющие внутри себя все источники образования ТКО, расположенные в границах соответствующих городских и муниципальных округов. Данный подход реализован с целью обеспечения возможности проведения анализа и оперативного управления системой организации и осуществления деятельности по обращению с ТКО на территории Херсонской области, а также расчета и прогнозирования потребности в инфраструктуре в области обращения с ТКО для региона.

Источники образования ТКО, сгруппированные по городским и муниципальным округам Херсонской области, представлены в таблице 4.

Таблица 4

Источники образования ТКО, сгруппированные по городским и муниципальным округам Херсонской области

№ п/п	Наименование городских и муниципальных округов	Административный центр	Географические координаты
Городские округа			
1	город Новая Каховка	г. Новая Каховка	46.750073, 33.35901
Муниципальные округа			
2	Алешкинский	г. Алешки	46.626156, 32.722007
3	Великолепетихский	пгт Великая Лепетиха	47.158472, 33.931533
4	Верхнерогачикский	пгт Верхний Рогачик	47.241475, 34.360012
5	Генический	г. Геническ	46.176416, 34.805935
6	Голопристанский	г. Голая Пристань	46.533354, 32.532632
7	Горностаевский	пгт Горностаевка	47.010504, 33.728164
8	Ивановский	пгт Ивановка	46.709862, 34.54979
9	Каланчакский	пгт Каланчак	46.254814, 33.290679
10	Каховский	г. Каховка	46.806837, 33.480992
11	Нижнесерогозский	пгт Нижние Серогозы	46.843376, 34.376666
12	Новотроицкий	пгт Новотроицкое	46.354369, 34.336188
13	Скадовский	г. Скадовск	46.11371, 32.908907
14	Чаплынский	пгт Чаплынка	46.364585, 33.540749

1.2. Источники образования иных видов отходов, не относящиеся к ТКО

Сведения об источниках образования иных видов отходов, не относящихся к ТКО, на территории Херсонской области с указанием наименований источников образования отходов и сведений об их местонахождении, справочно представлены в Приложении 2 к территориальной схеме.

1.3. Источники образования медицинских и биологических отходов

Согласно пункту 2 статьи 2 Федерального закона № 89-ФЗ отношения в области обращения с радиоактивными, биологическими и медицинскими отходами регулируются соответствующим законодательством Российской Федерации.

Требования к обращению (сбор, использование, обезвреживание, размещение, хранение, транспортирование, учет и утилизация) с медицинскими отходами установлены СанПиН 2.1.3684-21 «Санитарно-эпидемиологические требования к содержанию территорий городских и сельских поселений, к водным объектам, питьевой воде и питьевому водоснабжению, атмосферному воздуху, почвам, жилым помещениям, эксплуатации производственных, общественных помещений, организации и проведению санитарно-противоэпидемических (профилактических) мероприятий», утвержденными постановлением Главного государственного санитарного врача Российской Федерации от 28 января 2021 г. № 3 (далее – СанПиН 2.1.3684-21).

Сведения об источниках образования медицинских отходов на территории Херсонской области, с указанием наименований источников образования отходов и сведений об их местонахождении, справочно представлены в Приложении 3 к территориальной схеме.

Требования к обращению (перемещение, хранение, переработка и утилизация) с биологическими отходами установлены приказом Министерства сельского хозяйства Российской Федерации от 26 октября 2020 г. № 626 «Об утверждении ветеринарных правил перемещения, хранения, переработки и утилизации биологических отходов»

Сведения об источниках образования биологических отходов на территории Херсонской области, с указанием наименований источников образования отходов и сведений об их местонахождении, справочно представлены в Приложении 4 к территориальной схеме в части отходов, образованных в процессе медицинской деятельности, в Приложении 4.1 к территориальной схеме в части отходов, образованных в процессе сельскохозяйственной деятельности.

РАЗДЕЛ 2. КОЛИЧЕСТВО ОБРАЗУЮЩИХСЯ ОТХОДОВ

В настоящий раздел включены данные об образовании отходов на территории Херсонской области, систематизированные по видам отходов согласно ФККО и их классам опасности от I до V.

2.1. Данные об образовании ТКО

Согласно ФККО к ТКО относятся все виды отходов подтипа отходов «Отходы коммунальные твердые» (код 7 31 000 00 00 0), а также другие отходы типа отходов «Отходы коммунальные, подобные коммунальным на производстве, отходы при предоставлении услуг населению» (код 7 30 000 00 00 0) в случае, если в наименовании подтипа отходов или группы отходов указано, что отходы относятся к ТКО, а также группа 7 41 119 00 00 0 «Остатки сортировки твердых коммунальных отходов, отнесенные к твердым коммунальным отходам». В целях федерального статистического наблюдения в части обращения с ТКО также учитываются отходы, образующиеся при обработке твердых коммунальных отходов для получения вторичного сырья, входящие в группу 7 41 110 00 00 0 «Отходы (остатки) сортировки коммунальных отходов».

В период, предшествующий разработке территориальной схемы, на территории Херсонской области не формировались статистические данные о годовом образовании ТКО на территории региона, а также отчетность об образовании, транспортировании и размещении ТКО на территории административно-территориальных единиц Херсонской области органами местного самоуправления, организациями, осуществляющими вывоз отходов на территории Херсонской области и операторами по обращению с ТКО.

Прогнозное значение количества ТКО, образующихся в 2023 году на территории левобережной части Херсонской области, составит около 129 тыс. тонн.

Фактическое значение количества образующихся ТКО подлежит уточнению после формирования статистических данных о принятых ТКО с использованием оборудования весового контроля на объектах обращения с ТКО и выполнения работ по проведению замеров отходов на территории Херсонской области с последующим утверждением новых нормативов накопления ТКО. В рамках работ по проведению замеров отходов на территории Херсонской области дополнительно подлежит исследованию морфологический состав ТКО.

Сведения о прогнозном количестве образующихся ТКО в левобережной части Херсонской области в 2023 году по административно-территориальным единицам представлены в таблице 5.

Таблица 5

Прогнозное количество образующихся ТКО
в левобережной части Херсонской области в 2023 году

№ п/п	Наименование административно-территориальной единицы	Масса образования ТКО, тонн в год	Объем образования ТКО, куб.м в год
	Городские округа		
1	город Новая Каховка	13 984	128 750
	Муниципальные округа		
2	Алешкинский	20 790	191 410
3	Великолепетихский	4 657	42 875
4	Верхнерогачикский	3 287	30 267
5	Генический	16 775	154 449
6	Голопристанский	10 321	95 025
7	Горностаевский	5 508	50 711
8	Ивановский	2 828	26 033
9	Каланчакский	4 698	43 254
10	Каховский	10 406	95 810
11	Нижнесерогозский	3 132	28 836
12	Новотроицкий	9 080	83 600
13	Скадовский	12 615	116 145
14	Чаплынский	11 051	101 743
	Общий итог	**129 132**	**1 188 908**

Прогнозные значения ежегодного изменения количества образующихся ТКО на территории левобережной части Херсонской области определены на основании сведений о предположительной численности населения левобережной части Херсонской области и текущей оценки прогнозного естественного и механического изменения численности населения на территории региона.

Сведения о прогнозном количестве образующихся ТКО в левобережной части Херсонской области в период 2023-2032 гг. представлены в таблице 6.

Дополнительная информация о прогнозном количестве образующихся ТКО в разрезе административно-территориальных единиц левобережной части Херсонской области в период 2023-2032 гг. представлена в Приложении 5 к территориальной схеме.

Таблица 6

Прогнозное количество образующихся ТКО
в левобережной части Херсонской области в период 2023-2032 гг.

Прогнозный период	2023	2024	2025	2026	2027
Прогноз массы образования ТКО, тонн в год	129 132	129 810	130 941	131 573	132 226
Прогноз объема образования ТКО, куб.м в год	1 188 908	1 195 145	1 205 558	1 211 379	1 217 387
Прогнозный период	2028	2029	2030	2031	2032
Прогноз массы образования ТКО, тонн в год	132 771	133 478	133 989	134 598	135 259
Прогноз объема образования ТКО, куб.м в год	1 222 406	1 228 921	1 233 620	1 239 227	1 245 315

Прогнозные значения ежегодного изменения количества образующихся ТКО на территории левобережной части Херсонской области могут быть пересмотрены с учетом индекса изменения предположительной численности населения Херсонской области по данным демографического прогноза Федеральной службы государственной статистики.

2.2. Данные об образовании иных видов отходов, не относящихся к ТКО

Данные об образовании иных видов отходов, не относящихся к ТКО, на территории Херсонской области, систематизированные по видам отходов согласно ФККО и их классам опасности от I до V, подлежат формированию на основании статистической отчетности, представленной от отходообразователей (хозяйствующих субъектов).

На момент разработки территориальной схемы в Херсонской области действующими требованиями к обращению с отходами порядок учета отходов производства и потребления не установлен.

Данные об образовании иных видов отходов, не относящихся к ТКО, образованных на территории Херсонской области, по видам отходов и их классам опасности, будут внесены в территориальную схему после формирования Федеральной службой по надзору в сфере природопользования годовой формы федерального статистического наблюдения № 2-ТП (отходы) «Сведения об образовании, обработке, утилизации, обезвреживании, размещении отходов производства и потребления» в части Херсонской области при последующей корректировке первого этапа или при разработке второго этапа территориальной схемы.

Имеющаяся информация о количестве образующихся иных видов отходов, не относящихся к ТКО, и их классам опасности в разрезе источников образования, справочно представлена в Приложении 2 к территориальной схеме.

Ввиду нестабильной обстановки в условиях действия военного положения и проходящих боевых действий спрогнозировать изменение количества образующихся отходов на территории Херсонской области, обусловленное запуском, расширением или остановкой производств, не представляется возможным, в связи чем соответствующий прогноз будет производиться по мере возможности его проведения.

РАЗДЕЛ 3. ЦЕЛЕВЫЕ ПОКАЗАТЕЛИ ПО ОБЕЗВРЕЖИВАНИЮ, УТИЛИЗАЦИИ И РАЗМЕЩЕНИЮ ОТХОДОВ

По состоянию на начало 2023 года для Херсонской области целевые показатели по обезвреживанию, утилизации и размещению отходов не установлены.

Федеральным проектом «Комплексная система обращения с твердыми коммунальными отходами» национального проекта «Экология» (далее – Федеральный проект) для каждого субъекта Российской Федерации, а также суммарно по Российской Федерации установлены следующие основные показатели и их плановые значения:

- «Доля твердых коммунальных отходов, направленных на обработку (сортировку), в общей массе образованных твердых коммунальных отходов»,
- «Доля направленных на утилизацию отходов, выделенных в результате раздельного накопления и обработки (сортировки) твердых коммунальных отходов, в общей массе образованных твердых коммунальных отходов»,
- «Доля направленных на захоронение твердых коммунальных отходов, в том числе прошедших обработку (сортировку), в общей массе образованных твердых коммунальных отходов».

Целевые показатели по обезвреживанию отходов Федеральным проектом не устанавливаются.

Формирование (корректировка) Федерального проекта производится исходя из фактически достигнутых показателей и результатов, действующих в регионах мощностей объектов инфраструктуры, планов развития согласно данным территориальных схем обращения с отходами, предложениям регионов.

С учетом изложенного для территории Херсонской области представляется возможным запланировать достижение показателей, аналогичных установленным для иных субъектов Российской Федерации, в паспорте Федерального проекта в разбивке по годам реализации Федерального проекта.

По состоянию на 2023 год на территории левобережной части Херсонской области, рассматриваемой на первом этапе разработки территориальной схемы, образуется порядка 129 тыс. тонн ТКО, которые ввиду отсутствия объектов обработки и утилизации ТКО, в полном объеме размещаются на существующих полигонах (площадках размещения) и свалках.

В случае реализации планов по вводу в промышленную эксплуатацию объектов инфраструктуры в сфере обращения с ТКО, предлагаемых

территориальной схемой, представляется возможным достижение Херсонской областью значений основных показателей Федерального проекта, представленных в таблице 7.

Таблица 7

Значения основных показателей Федерального проекта для Херсонской области

№ п/п	Наименование показателя	Прогнозное значение							
		2023	2024	2025	2026	2027	2028	2029	2030
1	Доля ТКО, направленных на обработку (сортировку), в общей массе образованных ТКО (% от количества образующиеся ТКО на территории левобережной части Херсонской области)	0	0	0	0	0	0	100	100
2	Доля направленных на утилизацию отходов, выделенных в результате раздельного накопления и обработки (сортировки) ТКО, в общей массе образованных ТКО (% от количества образующиеся ТКО на территории левобережной части Херсонской области)	0	0	0	0	0	0	40	40
3	Доля направленных на захоронение ТКО, в том числе прошедших обработку (сортировку), в общей массе образованных ТКО (% от количества образующиеся ТКО на территории левобережной части Херсонской области)	100	100	100	100	100	100	60	60

Значения основных показателей Федерального проекта рассчитаны для левобережной части Херсонской области без учета ее правобережной части. Рассмотрение и формирование системы организации и осуществления деятельности по обращению с ТКО в правобережной части Херсонской области предполагается на втором этапе разработки территориальной схемы, в рамках которого показатели Федерального проекта могут быть пересмотрены на основании полученных актуальных сведений о соответствующей территории.

Территориальной схемой не предусмотрено установление прогнозных значений целевых показателей по обезвреживанию, утилизации и размещению отходов в отношении отходов производства и потребления, за исключением ТКО, поскольку деятельность по обращению с такими видами отходов не является регулируемой.

Прогнозные значения целевых показателей по обработке, обезвреживанию, утилизации и размещению ТКО для Херсонской области на каждый год реализации территориальной схемы представлены в таблице 8.

Таблица 8

Прогнозные значения целевых показателей по обработке, обезвреживанию, утилизации и размещению ТКО для Херсонской области

Наименование показателя	Прогнозное значение									
	2023	2024	2025	2026	2027	2028	2029	2030	2031	2032
Доля обработанных ТКО в общем количестве образованных ТКО (%)	0	0	0	0	0	0	100	100	100	100
Доля обезвреженных ТКО в общем количестве образованных ТКО (%)	0	0	0	0	0	0	0	0	0	0
Доля утилизированных ТКО в общем количестве образованных ТКО (%)	0	0	0	0	0	0	40	40	40	40
Доля захороненных ТКО в общем количестве образованных ТКО (%)	100	100	100	100	100	100	60	60	60	60

РАЗДЕЛ 4. МЕСТА НАКОПЛЕНИЯ ОТХОДОВ

В соответствии с положениями пункта 4 Особенностей применения законодательства Российской Федерации в сфере обращения с отходами производства и потребления на территориях Донецкой Народной Республики, Луганской Народной Республики, Запорожской области и Херсонской области, утвержденных постановлением Правительства Российской Федерации от 17.02.2023 № 255, при разработке и утверждении территориальных схем обращения с отходами соответствующих субъектов Российской Федерации не применяется подпункт «г» пункта 5 Правил разработки, общественного обсуждения, утверждения, корректировки территориальных схем в области обращения с отходами производства и потребления, в том числе с твердыми коммунальными отходами, а также требований к составу и содержанию таких схем, утвержденных Постановлением № 1130, в связи с чем данные о нахождении мест накопления отходов, а также данные о необходимом количестве контейнеров и бункеров в соответствующей зоне деятельности регионального оператора, данные о количестве контейнеров и бункеров, планируемых к приобретению региональным оператором по годам, не обязательны для включения в территориальную схему.

Вместе с тем в настоящем разделе справочно представлены все собранные на момент разработки территориальной схемы сведения о нахождении мест накопления отходов с целью формирования представления о количестве мест накопления отходов, их характеристиках и территориальном распределении на территории Херсонской области.

Представленные сведения о нахождении мест накопления отходов собраны в период действия военного положения, проходящих боевых действий и эвакуации населения на территории Херсонской области, в связи с чем не являются исчерпывающими и подлежат последующему дополнению и (или) актуализации.

Предполагается, что в последующем периоде территориальная схема будет дополнена сведениями о местах накопления отходов по мере их сбора, в том числе в части источников образования ТКО, посредством перехода к осуществлению деятельности и началу оказания услуг в сфере обращения с ТКО региональными операторами. В связи с чем территориальная схема может быть уточнена при последующей корректировке первого этапа или при разработке второго этапа территориальной схемы.

4.1. Места накопления ТКО

В соответствии с требованиями законодательства Российской Федерации в области охраны окружающей среды и законодательства Российской Федерации в области обеспечения санитарно-эпидемиологического благополучия

населения ТКО подлежат накоплению (в том числе раздельному накоплению) в местах (площадках) накопления отходов, соответствующих требованиям законодательства Российской Федерации в области санитарно-эпидемиологического благополучия населения, и вывозу (транспортированию) на объекты, используемые для обработки, утилизации, обезвреживания, размещения отходов, определенные территориальной схемой.

Накопление ТКО может осуществляться несколькими различными способами:

- с использованием мусоропровода и мусороприемных камер многоквартирных домов (при наличии соответствующей внутридомовой инженерной системы);
- в расположенных на контейнерных площадках контейнерах, бункерах, в том числе для раздельного накопления ТКО;
- в индивидуальных контейнерах;
- бестарный вывоз в установленных местах (в пакеты или другие емкости, предоставленные региональным оператором).

Накопление КГО осуществляется в бункерах или на специальных площадках накопления КГО.

Накопление ТКО в общественных местах осуществляется с использованием урн, расположенных в местах, определенных органами местного самоуправления городских и муниципальных округов субъекта Российской Федерации в соответствии с требованиями закона субъекта Российской Федерации.

Сведения о контейнерах, местах (площадках) накопления ТКО и КГО, расположенных на территории Херсонской области, представлены в Приложении 6 к территориальной схеме.

4.2. Места накопления иных видов отходов, не относящихся к ТКО

В соответствии с СанПиН 2.1.3684-21 обращение с каждым видом отходов производства осуществляется в зависимости от их происхождения, агрегатного состояния, физико-химических свойств субстрата, количественного соотношения компонентов и степени опасности для здоровья населения и среды обитания человека.

Основные способы накопления и хранения отходов производства в зависимости от их физико-химических свойств:

- на производственных территориях на открытых площадках или в специальных помещениях (в цехах, складах, на открытых площадках, в резервуарах, емкостях);

- на производственных территориях предприятий по переработке и обезвреживанию отходов (в амбарах, хранилищах, накопителях, площадках для обезвоживания илового осадка от очистных сооружений), а также на промежуточных (приемных) пунктах сбора и накопления, в том числе терминалах, железнодорожных сортировочных станциях, в речных и морских портах;

- вне производственной территории – на специально оборудованных сооружениях, предназначенных для размещения (хранения и захоронения) отходов (полигоны, шламохранилища, в том числе шламовые амбары, хвостохранилища, отвалы горных пород).

Накопление отходов допускается только в специально оборудованных местах накопления отходов, соответствующих требованиям СанПиН 2.1.3684-21.

Условия накопления определяются классом опасности отходов, способом упаковки с учетом агрегатного состояния и надежности тары. Тара для селективного сбора и накопления отдельных разновидностей отходов должна иметь маркировку, характеризующую находящиеся в ней отходы.

Накопление промышленных отходов I класса опасности допускается исключительно в герметичных оборотных (сменных) емкостях (контейнеры, бочки, цистерны), II – в надежно закрытой таре (полиэтиленовых мешках, пластиковых пакетах), на поддонах; III – в бумажных мешках и ларях, хлопчатобумажных мешках, текстильных мешках, навалом; IV – навалом, насыпью, в виде гряд.

4.3. Места накопления медицинских и биологических отходов

Сведения о местах накопления медицинских отходов, расположенных на территории Херсонской области, в зависимости от их класса опасности справочно представлены в следующих приложениях к территориальной схеме:

- места накопления медицинских отходов класса А в Приложении 7;
- места накопления медицинских отходов класса Б и В в Приложении 7.1;
- места накопления медицинских отходов класса Г в Приложении 7.2;
- места накопления медицинских отходов класса Д в Приложении 7.3.

Сведения о местах накопления биологических отходов, расположенных на территории Херсонской области, справочно представлены в Приложении 8 к территориальной схеме.

4.4. Перспективная система накопления ТКО

Для создания на территории Херсонской области эффективной системы обращения с ТКО планируется организация раздельного сбора отходов по

дуальной системе и приведение контейнерных площадок к единому оформлению.

Дуальная система предусматривает разделение ТКО по группам однородных отходов и сбор разделенных групп ТКО на контейнерных площадках в соответствующие контейнеры, предназначенные для раздельного накопления ТКО:

- сухие – полезные вторичные компоненты, пригодные для повторного использования (пластиковые отходы, металл, стекло, бумага и картон, и пр.)
- смешанные – прочие отходы (пищевые и растительные отходы, прочие виды отходов).

Плюсом данной системы является, то, что не происходит смешивание и загрязнение ценных компонентов пищевыми отходами, а вторсырье, собираемое отдельно, остается более высокого качества.

Вывоз сухих отходов с мест их накопления осуществляется отдельно от смешанных отходов. При этом не допускается вывоз смешанных и раздельно накопленных сухих отходов одним мусоровозом за исключением случая, когда его технические характеристики прямо предусматривают одновременную транспортировку смешанных и раздельно накопленных ТКО.

Вывоз сухих отходов с мест их накопления осуществляется по мере их накопления в соответствии с графиком вывоза ТКО, но не реже 1 раза в 10 календарных дней. Вывоз смешанных отходов с мест их накопления осуществляется по мере накопления, но не реже 1 раза в день в соответствии с графиком вывоза ТКО.

Данные о необходимом количестве контейнеров и бункеров в соответствующей зоне деятельности регионального оператора представлены в таблице 9 в соответствии с показателями реализации программы социально-экономического развития Донецкой Народной Республики, Луганской Народной Республики, Запорожской области, Херсонской области.

Таблица 9

Данные о необходимом количестве контейнеров и бункеров

Показатель	Зона регионального оператора	2023 год	2024 год	2025 год	Итого
Количество контейнеров и бункеров, единиц	Зона деятельности № 1 (Левобережная зона РО)	1 530	2 049	1 837	**5 416**

Представленные данные являются предварительными и нуждаются в актуализации после получения аналитических сведений о морфологическом составе ТКО и начала деятельности регионального оператора по обращению с ТКО.

Данные о количестве контейнеров и бункеров, планируемых к приобретению региональным оператором по обращению с ТКО по годам, будут сформированы и представлены после выбора региональных операторов, и формирования ими соответствующих данных по результатам деятельности.

4.5. Места несанкционированного размещения отходов

На территории Херсонской области расположено не менее 68 мест несанкционированного размещения отходов. Общая площадь земель, занятых местами несанкционированного размещения отходов, требующих последующего восстановления (рекультивации), составляет более 107 га. При этом сведения о площади занятых земель, по большому количеству мест несанкционированного размещения отходов отсутствует и требует уточнения.

Перечень мест несанкционированного размещения отходов на территории Херсонской области представлен в Приложении 9.

Расчет прогнозной стоимости восстановления (рекультивации) нарушенных земель, будет произведен после уточнения площадей занятых земель, определения количества складированных на таких местах отходов и определения технологических решений восстановления (рекультивации) по результатам инвентаризации мест несанкционированного размещения отходов.

РАЗДЕЛ 5. МЕСТА НАХОЖДЕНИЯ ОБЪЕКТОВ ОБРАБОТКИ, УТИЛИЗАЦИИ, ОБЕЗВРЕЖИВАНИЯ ОТХОДОВ И ОБЪЕКТОВ РАЗМЕЩЕНИЯ ОТХОДОВ, ВКЛЮЧЕННЫХ В ГОСУДАРСТВЕННЫЙ РЕЕСТР ОБЪЕКТОВ РАЗМЕЩЕНИЯ ОТХОДОВ

5.1. Места нахождения объектов обращения с ТКО

5.1.1. Состав объектов инфраструктуры в сфере обращения с ТКО

На территории Херсонской области отсутствуют действующие объекты обработки (сортировки), обезвреживания и утилизации ТКО с производством удобрений органических, почвогрунта или грунта, пригодного для технических целей, топлива.

Существующая инфраструктура в сфере обращения с ТКО на территории Херсонской области представлена 16 действующими площадками размещения (захоронения) ТКО, расположенными на территории 14 административно-территориальных единиц.

Перечень существующих площадок размещения (захоронения) ТКО на территории Херсонской области представлен в таблице 10.

Таблица 10

Существующие площадки размещения (захоронения) ТКО на территории Херсонской области

№ п/п	Наименование объекта размещения ТКО	Наименование административно-территориальной единицы	Год ввода объекта в эксплуатацию	Эксплуатирующая организация объекта
1.	Площадка размещения ТКО Каховского м.о.	Каховский муниципальный округ	1999	КП "Коммунальное Транспортное предприятие"
2.	Площадка размещения ТКО Скадовского м.о.	Скадовский муниципальный округ	1978	ГУП "Очистные сооружения" Города Скадовска
3.	Площадка размещения ТКО Генического м.о.	Генический муниципальный округ	2004	МУП "Азовкомунсервис"
4.	Площадка размещения ТКО Чаплынского м.о.	Чаплынский муниципальный округ	1996	МУП "Чаплинский коммунальник"
5.	Площадка размещения ТКО Чаплынского м.о. (пгт. Аскания-Нова)	Чаплынский муниципальный округ	1995	МУП "Чаплинский коммунальник"
6.	Площадка размещения ТКО Нижнесерогозского м.о.	Нижнесерогозский муниципальный округ	нет данных	МУП "Комсервис"

№ п/п	Наименование объекта размещения ТКО	Наименование административно-территориальной единицы	Год ввода объекта в эксплуатацию	Эксплуатирующая организация объекта
7.	Площадка размещения ТКО Голопристанского м.о.	Голопристанский муниципальный округ	1992	КП "Гортеплокоммунэнерго"
8.	Площадка размещения ТКО Голопристанского м.о. (с. Железный порт)	Голопристанский муниципальный округ	1991	КП "Гортеплокоммунэнерго"
9.	Площадка размещения ТКО Каланчакского м.о.	Каланчакский муниципальный округ	нет данных	ККУП "Джерело" Каланчакского Муниципального округа Херсонской области
10.	Площадка размещения ТКО Новотроицкого м.о.	Новотроицкий муниципальный округ	1986	Новотроицкое жилищно-коммунальное предприятие
11.	Площадка размещения ТКО Ивановского м.о.	Ивановский муниципальный округ	нет данных	МБУ "ЖКХ и Благоустройства ИМО ХО"
12.	Площадка размещения ТКО Алешкинского м.о.	Алешкинский муниципальный округ	нет данных	КП "Побут"
13.	Площадка размещения ТКО Великолепетихского м.о.	Великолепетихский муниципальный округ	нет данных	нет данных
14.	Площадка размещения ТКО Верхнерогачинского м.о.	Верхнерогачинский муниципальный округ	нет данных	нет данных
15.	Площадка размещения ТКО Горноставеского м.о.	Горностаевский муниципальный округ	нет данных	нет данных
16.	Площадка размещения ТКО г. о. города Новая Каховка	городской округ город Новая Каховка	1952	КП "НК Экосервис"

Визуализация данных о местоположении действующих площадок размещения ТКО с нанесением их на карту Херсонской области представлена на рисунке 1.

5.1.2. Сведения об объектах инфраструктуры в сфере обращения с ТКО

Действующие площадки размещения (захоронения) ТКО представляют собой земельные участки (площадки), определённые органами исполнительной власти для размещения отходов, но не обустроенные в соответствии с требованиями законодательства Российской Федерации, не имеющие

документации, предусмотренной законодательством Российской Федерации, для размещения ТКО, и эксплуатируются с отклонениями от требований санитарно-эпидемиологического и природоохранного законодательства.

Рассмотрение возможности последующей реконструкция существующих площадок размещения (захоронения) ТКО, с целью продления их жизненного цикла для эксплуатации после переходного периода и (или) завершения технологической возможности приема на них ТКО, оценивается не целесообразной.

Не менее 9 из 16 действующих площадок размещения (захоронения) ТКО построены и (или) введены в эксплуатацию более 20 лет назад, в том числе 7 площадок в период от 25 до 70 лет назад. По 7 площадкам размещения (захоронения) ТКО информация по сроку ввода в эксплуатацию отсутствует.

По состоянию на 2023 год сведения об остаточных вместимостях площадок размещения (захоронения) ТКО, определенные расчетным путем с учетом возможных ограничений и требований, отсутствуют, при этом подтверждается возможность их текущей эксплуатации. Площадка размещения (захоронения) ТКО, расположенная в Новотроицком муниципальном округе (Площадка размещения ТКО Новотроицкого м.о.), практически исчерпала свою вместимость. Остаточные вместимости площадок размещения (захоронения) ТКО, расположенных в Геническом, Чаплынском (2 площадки) и Ивановском муниципальных округах, по предварительной оценке, позволяют осуществлять прием потоков ТКО, как с территорий административно-территориальных единиц, на которых они расположены, так и с территорий административно-территориальных единиц, расположенных смежно (при возникновении необходимости).

В соответствии с положениями Особенностей применения законодательства Российской Федерации в сфере обращения с отходами производства и потребления на территориях Донецкой Народной Республики, Луганской Народной Республики, Запорожской области и Херсонской области, утвержденных постановлением Правительства Российской Федерации от 17.02.2023 № 255, решение об эксплуатации объекта, связанного с обращением с отходами, принимается соответствующим субъектом российской Федерации, на территории которого планируется эксплуатация этого объекта.

В этой связи, с целью оптимизации затрат на логистику ТКО от источников образования ТКО до действующих площадок размещения (захоронения) ТКО, предполагается возможность эксплуатации существующих площадок размещения (захоронения) ТКО, с учетом имеющихся данных по характеристикам таких площадок, до завершения мероприятий по вводу в эксплуатацию новых объектов по обращению с ТКО. В случае выявления

обстоятельств, свидетельствующих о завершении остаточных вместимостей и (или) невозможности последующей эксплуатации действующих площадках размещения (захоронения) ТКО, схема потоков отходов подлежит пересмотру в соответствии с установленным порядком.

Подробная информация о местах нахождения площадок размещения (захоронения) ТКО и их производственных характеристиках представлены в Приложении 10 и Приложении 10.1 к территориальной схеме.

5.2. Места нахождения объектов обращения с иными видами отходов, не относящихся к ТКО

Существующая инфраструктура в сфере обращения с иными видами отходов, не относящихся к ТКО, на территории Херсонской области представлена 3 действующими объектами размещения промышленных отходов, расположенными на территории 2 муниципальных округов.

По состоянию на январь 2023 года действующие объекты размещения промышленных отходов Херсонской области не включены в ГРОРО.

Подробная информация о местах нахождения объектов размещения промышленных отходов и их характеристиках представлена в Приложении 11 к территориальной схеме.

Визуализация данных о местоположении объектов обращения с иными видами отходов, не относящихся к ТКО, с нанесением их на карту Херсонской области представлена на рисунке 2 к территориальной схеме.

Представленные сведения о существующей инфраструктуре в сфере обращения с иными видами отходов, не относящихся к ТКО, собраны в период действия военного положения, проходящих боевых действий и эвакуации населения на территории Херсонской области, в связи с чем не являются исчерпывающими и подлежат последующему дополнению и (или) актуализации.

5.3. Места нахождения объектов обращения с медицинскими и биологическими отходами

Сведения о существующей инфраструктура в сфере обращения с медицинскими отходами на территории Херсонской по причине действия военного положения, проходящих боевых действий и эвакуации населения на территории Херсонской области не представлены, и предполагаются к включению при последующей корректировке первого этапа или при разработке второго этапа территориальной схемы.

Существующая инфраструктура в сфере обращения с биологическими отходами на территории Херсонской области представлена 3 действующим объектами размещения биологических отходов (скотомогильники), 24 закрытыми объектами размещения биологических отходов (скотомогильники), 4 объектами размещения биологических отходов (скотомогильники) со статусом, подлежащим уточнения, а также 1 закрытым объектом размещения биологических отходов (сибиреязвенное захоронение) и 2 объектами размещения биологических отходов (сибиреязвенные захоронения) со статусом, подлежащим уточнения.

Подробная информация о местах нахождения объектов размещения биологических отходов и их характеристиках представлена в Приложении 12 к территориальной схеме в части скотомогильников, в Приложении 12.1 к территориальной схеме в части сибиреязвенных захоронений.

Визуализация данных о местоположении действующих объектов обращения с биологическими отходами с нанесением их на карту Херсонской области представлена на рисунке 3 к территориальной схеме.

5.4. Места нахождения объектов утилизации отходов производства и потребления

Сведения о существующей объектах, осуществляющих деятельность по утилизации отходов производства и потребления на территории Херсонской, по причине действия военного положения, проходящих боевых действий и эвакуации населения на территории Херсонской области не представлены, и предполагаются к включению при последующей корректировке первого этапа или при разработке второго этапа территориальной схемы.

РАЗДЕЛ 6. БАЛАНС КОЛИЧЕСТВЕННЫХ ХАРАКТЕРИСТИК ОБРАЗОВАНИЯ, ОБРАБОТКИ, УТИЛИЗАЦИИ, ОБЕЗВРЕЖИВАНИЯ, РАЗМЕЩЕНИЯ ОТХОДОВ

Баланс количественных характеристик образования, обработки, утилизации, обезвреживания, размещения отходов производства и потребления, не относящихся к ТКО, по видам отходов и их классам опасности, будет внесен в территориальную схему после формирования Федеральной службой по надзору в сфере природопользования годовой формы федерального статистического наблюдения № 2-ТП (отходы) «Сведения об образовании, обработке, утилизации, обезвреживании, размещении отходов производства и потребления» в части Херсонской области.

Ввиду отсутствия действующих объектов обработки (сортировки), обезвреживания и утилизации ТКО все образованные на территории Херсонской области ТКО направляются на объекты размещения отходов. В связи с этим баланс количественных характеристик образования, обработки, утилизации, обезвреживания, размещения ТКО отдельно не представлен.

Отходы из других субъектов Российской Федерации на территорию Херсонской области не поступают и не передаются из Херсонской области в другие субъекты Российской Федерации для последующих обработки, утилизации, обезвреживания, размещения.

РАЗДЕЛ 7. СХЕМА ПОТОКОВ ОТХОДОВ ОТ ИСТОЧНИКОВ ИХ ОБРАЗОВАНИЯ ДО ОБЪЕКТОВ ОБРАБОТКИ, УТИЛИЗАЦИИ, ОБЕЗВРЕЖИВАНИЯ ОТХОДОВ И ОБЪЕКТОВ РАЗМЕЩЕНИЯ ОТХОДОВ, ВКЛЮЧЕННЫХ В ГОСУДАРСТВЕННЫЙ РЕЕСТР ОБЪЕКТОВ РАЗМЕЩЕНИЯ ОТХОДОВ

Схема потоков ТКО от источников образования отходов до объектов обработки, утилизации, обезвреживания, размещения отходов с учетом изменения инфраструктуры объектов обращения с ТКО на каждый год реализации территориальной схемы представлена в Приложении 13 к территориальной схеме.

Графическое отображение движения ТКО от источников образования отходов и мест накопления отходов до объектов обработки, утилизации, обезвреживания, размещения отходов на период 2023-2025 годов представлено на рисунке 4 к территориальной схеме, на период 2026-2028 годов – на рисунке 5 к территориальной схеме, на период 2029-2032 годов – на рисунке 6 к территориальной схеме.

В случае возникновения ситуаций, в результате которых возникает невозможность осуществить транспортирование ТКО на объекты обращения с отходами, предусмотренные схемой потоков ТКО, в том числе при возникновении каких-либо чрезвычайных или непредвиденных ситуаций на объектах обращения с ТКО на территории Херсонской области, транспортирование ТКО по согласованию с исполнительным органом власти Херсонской области, уполномоченным в области обращения с ТКО, может осуществляться на иной объект обращения с ТКО.

Деятельность в сфере обращения с иными видами отходов, не относящихся к ТКО, а также в сфере обращения с медицинскими и биологическими отходами, не регулируется в том же порядке, что и сфера обращения с ТКО. В связи с этим описать схему транспортирования таких отходов на каждый год реализации территориальной схемы не представляется возможным.

РАЗДЕЛ 8. ДАННЫЕ О ПЛАНИРУЕМЫХ СТРОИТЕЛЬСТВЕ, РЕКОНСТРУКЦИИ, ВЫВЕДЕНИИ ИЗ ЭКСПЛУАТАЦИИ ОБЪЕКТОВ ОБРАБОТКИ, УТИЛИЗАЦИИ, ОБЕЗВРЕЖИВАНИЯ, РАЗМЕЩЕНИЯ ОТХОДОВ

В настоящий раздел включены сведения о планируемых строительстве, реконструкции, выведении из эксплуатации объектов обработки, утилизации, обезвреживания, размещения отходов, в том числе ТКО, о предполагаемых сроках строительства, реконструкции, выведении из эксплуатации объектов обработки, утилизации, обезвреживания, размещения отходов, в том числе ТКО, включая сведения о проектных мощностях, планируемых технологических решениях и планируемом местоположении вновь вводимых объектов обработки, утилизации, обезвреживания, размещения отходов на территории левобережной части Херсонской области, рассматриваемой на первом этапе разработки территориальной схемы.

Приоритетным решением для развития системы обращения с ТКО на территории Херсонской области, реализация которого позволит обеспечить 100-процентную сортировку и снижение захоронения ТКО на территории региона, представляется строительство комплексных объектов по обращению с отходами (далее – КПО), отвечающих мировым стандартам обращения с ТКО, на которых последовательно осуществляется обработка ТКО, в целях выделения из состава ТКО видов отходов, пригодных для дальнейшей утилизации, и размещение ТКО.

На перспективных КПО предполагается применение технологической схемы, обеспечивающей достижение целевых показателей эффективности путем направления на утилизацию не менее 15 % отходов путем отбора вторичных ресурсов на автоматизированной сортировке при сочетании с ручной сортировкой ТКО, а также около 25 % отходов путем утилизации пищевых и иных органических отходов. При этом, выбор оборудования и технологических решений для достижения целевых показателей каждого объекта осуществляется инвестором или проектной организацией при разработке проектной документации.

Выбор оптимальных месторасположений под реализацию перспективных КПО производился с учетом оценки земельных участков на наличие необходимых площадей, позволяющих разместить на них все производственные участки КПО, в том числе обеспечивающих срок эксплуатации участков размещения ТКО не менее 20 лет, а также с учетом обеспечения минимизации расходов на транспортирование отходов от источников образования отходов до КПО, реализуемых на рассматриваемых участках и требований градостроительной документации.

По результатам произведенных оценок потенциальных сроков ввода в эксплуатацию КПО, расчетов логистики с оценкой перспективной загрузки КПО, а также сравнении совокупных затрат на реализацию системы обращения с ТКО, включающую сбор и транспортирование ТКО, и строительство с последующей эксплуатацией КПО, был определен основной сценарий развития инфраструктуры обращения с ТКО на территории левобережной части Херсонской области, включающий создание 3 (трех) КПО в Алешкинском, Геническом и Каховском муниципальных округах.

Данные о планируемых строительстве, реконструкции объектов обращения с ТКО представлены в таблице 11.

Таблица 11

Данные о планируемых к строительству объектах обращения с ТКО на территории Херсонской области

Год*	**Наименование объекта**	**Тип объекта**	**Наименование административно-территориальной единицы; географические координаты****	**Тип реализации**	**Прочая информация*****
2028	Комплексный объект по обращению с отходами № 1	обработка / утилизация (производство грунта)	Алешкинский муниципальный округ; 46.362251, 33.009904	новое строительство	Мощность обработки ТКО, в т.ч. КГО – 53 тыс. тонн/год (работа в 1 смену по 8 ч/сутки), отбор вторичных ресурсов не менее 15%, а также отбор 35% органических компонентов для компостирования. Объект утилизации (производство грунта) - 35% от входящего потока ТКО.
		размещение			Мощность участка захоронения ТКО (в т.ч. отходы производства III–V классов опасности) – до 53 тыс. тонн/год
2028	Комплексный объект по обращению с отходами № 2	обработка / утилизация (производство грунта)	Генический муниципальный округ; 46.208555, 34.765272	новое строительство	Мощность обработки ТКО, в т.ч. КГО – 30 тыс. тонн/год (работа в 1 смену по 8 ч/сутки), отбор вторичных ресурсов не менее 15%, а также отбор 35% органических компонентов для компостирования. Объект утилизации

Год*	Наименование объекта	Тип объекта	Наименование административно-территориальной единицы; географические координаты**	Тип реализации	Прочая информация***
					(производство грунта) - 35% от входящего потока ТКО.
		размещение			Мощность участка захоронения ТКО (в т.ч. отходы производства III–V классов опасности) – до 30 тыс. тонн/год
2028	Комплексный объект по обращению с отходами № 3	обработка / утилизация (производство грунта)	Каховский муниципальный округ; 46.768938, 33.525663	новое строительство	Мощность обработки ТКО, в т.ч. КГО – 55 тыс. тонн/год (работа в 1 смену по 8 ч/сутки), отбор вторичных ресурсов не менее 15%, а также отбор 35% органических компонентов для компостирования. Объект утилизации (производство грунта) - 35% от входящего потока ТКО.
		размещение			Мощность участка захоронения ТКО (в т.ч. отходы производства III–V классов опасности) – до 55 тыс. тонн/год

* Срок ввода в эксплуатацию указан при условии своевременного доведения финансирования и может быть уточнен после поиска и определения источников финансирования.

** Географические координаты объекта указаны условно и подлежит уточнению после определения земельного участка.

*** Целесообразность реализации в составе комплексного объекта по обращению с отходами участка утилизации (производства грунта), его характеристики, а также проектные мощности участка размещения отходов по годовому приему отходов, конкретный состав принимаемых отходов и общая вместимость будут уточняться в процессе разработки проектной документации.

Подробная информация о планируемом строительстве, реконструкции объектов обращения с ТКО и их производственных характеристиках представлена в Приложении 14 к территориальной схеме.

Существующая инфраструктура в сфере обращения с ТКО на территории Херсонской области в большинстве своем представляет земельные

участки (площадки) для размещения отходов, эксплуатация которых осуществляется с отклонениями от требований санитарно-эпидемиологического и природоохранного законодательства, в связи с чем рассмотрение возможности последующей реконструкция таких объектов с целью их дальнейшей эксплуатации после переходного периода, оценивается нецелесообразной.

Сроки вывода из эксплуатации существующих объектов размещения отходов определены с учетом выработки своего ресурса (остаточной вместимости) и строительства альтернативных комплексных объектов обращения с отходами с перенаправлением на них потоков ТКО.

Данные о планируемом выведении из эксплуатации объектов обращения с отходами представлены в таблице 12.

Таблица 12

Данные о планируемом выведении из эксплуатации объектов обращения с отходами, в том числе ТКО, на территории Херсонской области

Год	**Наименование объекта**	**Тип объекта**	**Наименование административно-территориальной единицы**	**Прочая информация**
2025	Площадка размещения ТКО Новотроицкого м.о.	размещение	Новотроицкий м.о.	Исчерпание вместимости объекта
2028	Площадка размещения ТКО Алешкинского м.о.	размещение	Алешкинский м.о.	В связи с вводом в эксплуатацию альтернативного комплексного объекта
2028	Площадка размещения ТКО Скадовского м.о.	размещение	Скадовский м.о.	В связи с вводом в эксплуатацию альтернативного комплексного объекта
2028	Площадка размещения ТКО Голопристанского м.о.	размещение	Голопристанский м.о.	В связи с вводом в эксплуатацию альтернативного комплексного объекта
2028	Площадка размещения ТКО Голопристанского м.о. (с. Железный порт)	размещение	Голопристанский м.о.	В связи с вводом в эксплуатацию альтернативного комплексного объекта
2028	Площадка размещения ТКО Каланчакского м.о.	размещение	Каланчакский м.о.	В связи с вводом в эксплуатацию альтернативного комплексного объекта
2028	Площадка размещения ТКО Генического м.о.	размещение	Генический м.о.	В связи с вводом в эксплуатацию альтернативного комплексного объекта
2028	Площадка размещения ТКО Ивановского м.о.	размещение	Ивановский м.о.	В связи с вводом в эксплуатацию альтернативного комплексного объекта

Год	Наименование объекта	Тип объекта	Наименование административно-территориальной единицы	Прочая информация
2028	Площадка размещения ТКО Каховского м.о.	размещение	Каховский м.о.	В связи с вводом в эксплуатацию альтернативного комплексного объекта
2028	Площадка размещения ТКО Чаплынского м.о.	размещение	Чаплынский м.о.	В связи с вводом в эксплуатацию альтернативного комплексного объекта
2028	Площадка размещения ТКО Чаплынского м.о. (пгт. Аскания-Нова)	размещение	Чаплынский м.о.	В связи с вводом в эксплуатацию альтернативного комплексного объекта
2028	Площадка размещения ТКО Нижнесерогозского м.о.	размещение	Нижнесерогозский м.о.	В связи с вводом в эксплуатацию альтернативного комплексного объекта
2028	Площадка размещения ТКО Великолепетихского м.о.	размещение	Великолепетихский м.о.	В связи с вводом в эксплуатацию альтернативного комплексного объекта
2028	Площадка размещения ТКО Верхнерогачинского м.о.	размещение	Верхнерогачинский м.о.	В связи с вводом в эксплуатацию альтернативного комплексного объекта
2028	Площадка размещения ТКО Горноставеского м.о.	размещение	Горностаевский м.о.	В связи с вводом в эксплуатацию альтернативного комплексного объекта
2028	Площадка размещения ТКО г. о. города Новая Каховка	размещение	г.о. город Новая Каховка	В связи с вводом в эксплуатацию альтернативного комплексного объекта

Деятельность объектов обработки, утилизации, обезвреживания, размещения иных видов отходов, не относящихся к ТКО, не регулируется в том же порядке, что и деятельность объектов обращения с ТКО. В связи с этим сведения о планируемых строительстве, реконструкции, выведении из эксплуатации таких объектов не является предметом рассмотрения территориальной схемы. При этом, сведения о планируемых строительстве, реконструкции, выведении из эксплуатации объектов обработки, утилизации, обезвреживания, размещения иных видов отходов, не относящихся к ТКО, планируются к включению в территориальную схему после разработки проектной документации на такие объекты, с учетом принятых в ней технологических решений в части строительства, реконструкции, рекультивации.

РАЗДЕЛ 9. ОЦЕНКА ОБЪЕМА СООТВЕТСТВУЮЩИХ КАПИТАЛЬНЫХ ВЛОЖЕНИЙ В СТРОИТЕЛЬСТВО, РЕКОНСТРУКЦИЮ, ВЫВЕДЕНИЕ ИЗ ЭКСПЛУАТАЦИИ ОБЪЕКТОВ ОБРАБОТКИ, УТИЛИЗАЦИИ, ОБЕЗВРЕЖИВАНИЯ, РАЗМЕЩЕНИЯ ОТХОДОВ

Оценка объема необходимых капитальных вложений в строительство, реконструкцию, объектов обработки, утилизации, обезвреживания, размещения ТКО, необходимых для развития отрасли обращения с отходами на территории Херсонской области, осуществляется с учетом необходимости строительства, реконструкции объектов, указанных в разделе 8 настоящей территориальной схемы.

Информация об объеме соответствующих капитальных вложений в строительство, реконструкцию объектов по обращению с ТКО на территории Херсонской области представлена в Приложении 15 к территориальной схеме.

Деятельность в сфере обращения с иными видами отходов, не относящихся к ТКО, а также в сфере обращения с медицинскими и биологическими отходами, не регулируется в том же порядке, что и сфера обращения с ТКО. В связи с этим представить информацию о капитальных вложениях в строительство, реконструкцию, выведение из эксплуатации объектов обращения с иными видами отходов, не относящихся к ТКО, не представляется возможным.

РАЗДЕЛ 10. ПРОГНОЗНЫЕ ЗНАЧЕНИЯ ПРЕДЕЛЬНЫХ ТАРИФОВ В ОБЛАСТИ ОБРАЩЕНИЯ С ТВЕРДЫМИ КОММУНАЛЬНЫМИ ОТХОДАМИ

Прогнозные значения предельных тарифов в области обращения с ТКО определены с учетом действующих тарифов на вывоз ТКО на территориях сопоставимых субъектов Российской Федерации и плана поэтапного повышения цен (тарифов) на коммунальные услуги, утвержденного коллегиальным органом, образованным распоряжением Правительства Российской Федерации от 18 марта 2022 г. № 542-р.

Прогнозные значения предельных тарифов в области обращения с ТКО определены в территориальной схеме на переходный период, который установлен для Херсонской области в соответствии со статьей 36 Федерального конституционного закона от 04 октября 2022 г. № 8-ФКЗ «О принятии в Российскую Федерацию Херсонской области и образовании в составе Российской Федерации нового субъекта – Херсонской области» и продлится со дня принятия региона в состав Российской Федерации до 01 января 2026 года.

Прогнозные значения предельных тарифов в области обращения с ТКО представлены в таблице 13.

Таблица 13

Прогнозные значения предельных тарифов в области обращения с ТКО Херсонской области

Зона деятельности регионального оператора	**2023**	**2024**	**2025**
в рублях за куб. м., с НДС 20 %			
Зона деятельности регионального оператора № 1 (Левобережная зона РО)			
тариф для населения	268,06	309,87	352,63
тариф для прочих потребителей, не включая население	311,12	363,70	417,53

Единые тарифы региональных операторов по обращению с ТКО утверждаются органом исполнительной власти Херсонской области в области государственного регулирования тарифов. Значения тарифов, приведенные в территориальной схеме, являются прогнозными и оценочными.

Прогнозные значения предельных тарифов в области обращения с ТКО в таблице 13 представлены для левобережной части Херсонской области. Соответствующие значения для правобережной части Херсонской области будут определены при разработке второго этапа территориальной схемы.

РАЗДЕЛ 11. СВЕДЕНИЯ О ЗОНАХ ДЕЯТЕЛЬНОСТИ РЕГИОНАЛЬНЫХ ОПЕРАТОРОВ

В соответствии с Федеральным законом № 89-ФЗ сбор, транспортирование, обработка, утилизация, обезвреживание, захоронение ТКО обеспечиваются региональными операторами по обращению с ТКО.

Постановлением Правительства Российской Федерации от 05 сентября 2016 г. № 881 «О проведении уполномоченными органами исполнительной власти субъектов Российской Федерации конкурсного отбора региональных операторов по обращению с твердыми коммунальными отходами» утверждены Правила проведения уполномоченными органами исполнительной власти субъектов Российской Федерации конкурсного отбора региональных операторов по обращению с твердыми коммунальными отходами.

Определение количества зон деятельности региональных операторов по обращению с ТКО для Херсонской области осуществляется с учетом следующих критериев:

- тяготение к крупным административным центрам региона;
- основная масса образующихся ТКО внутри зоны должна направляться на объекты, расположенные внутри этой зоны, с учетом оптимальной логистической схемы движения ТКО;
- совпадение границ зон деятельности региональных операторов с административными границами поселений;
- введение единых тарифов региональных операторов на обращение с ТКО в различных зонах деятельности;
- максимальная ответственность регионального оператора за транспортирование ТКО в пределах его зоны деятельности (минимизация перемещения ТКО между различными зонами деятельности);
- особенностей физико-географических характеристик и логистических ограничений маршрутов автомобильного, железнодорожного транспорта.

На основании вышеизложенного для левобережной части Херсонской области целесообразно определить 1 (одну) зону деятельности регионального оператора по обращению с ТКО, зоной ответственности которого являются все административно-территориальные единицы Херсонской области, расположенные по левому берегу нижнего течения Днепра.

Территория правобережной части Херсонской области, которая не вошла в первый этап разработки территориальной схемы, будет включена в отдельную зону деятельности регионального оператора по обращению с ТКО при реализации второго этапа разработки территориальной схемы. При этом границы и количество зон деятельности региональных операторов по обращению с ТКО могут быть пересмотрены при реализации второго этапа разработки

территориальной схемы для территории правобережной части Херсонской области с учетом анализа сведений о системе обращения с отходами на всей территории региона в объеме, необходимом для разработки территориальной схемы.

В случаях возникновения непредвиденных и (или) аварийных ситуаций, допускается транспортирование отходов региональным оператором по обращению с ТКО на объекты, расположенные в зонах деятельности другого регионального оператора.

В таблице 14 представлены предложения по распределению административно-территориальных единиц Херсонской области по зонам деятельности региональных операторов по обращению с ТКО.

Таблица 14

Распределение административно-территориальных единиц Херсонской области по зонам деятельности региональных операторов

№ п/п	Зона деятельности регионального оператора по обращению с ТКО	Наименования городских и муниципальных округов
1.	Зона деятельности регионального оператора № 1 (Левобережная зона РО)	г.о. город Новая Каховка
2.		Алешкинский м.о.
3.		Великолепетихский м.о.
4.		Верхнерогачикский м.о.
5.		Генический м.о.
6.		Голопристанский м.о.
7.		Горностаевский м.о.
8.		Ивановский м.о.
9.		Каланчакский м.о.
10.		Каховский м.о.
11.		Нижнесерогозский м.о.
12.		Новотроицкий м.о.
13.		Скадовский м.о.
14.		Чаплынский м.о.
15.	Зона деятельности регионального оператора № 2 (территория правобережной части Херсонской области - перспективная)	г.о. город Херсон
16.		Белозерский м.о.
17.		Бериславский м.о.
18.		Великоалександровский м.о.
19.		Высокопольский м.о.
20.		Нововоронцовский м.о.
21.		Александровский м.о.
22.		Снигиревский м.о.

На рисунке 7 к территориальной схеме представлено графическое отображение предложений по установлению зон деятельности региональных операторов по обращению с ТКО на территории Херсонской области.

РАЗДЕЛ 12. ЭЛЕКТРОННАЯ МОДЕЛЬ ТЕРРИТОРИАЛЬНОЙ СХЕМЫ

Электронная модель территориальной схемы, включает в себя базы данных, программное и техническое обеспечение, предназначенное для ввода хранения, актуализации, обработки, анализа, представления, визуализации данных о системе организации и осуществления деятельности по обращению с отходами на территории Херсонской области.

Электронная модель территориальной схемы обращения с отходами будет размещена в информационно-телекоммуникационной сети «Интернет».

Рисунок 1

Схема расположения существующих объектов размещения ТКО
на территории Херсонской области

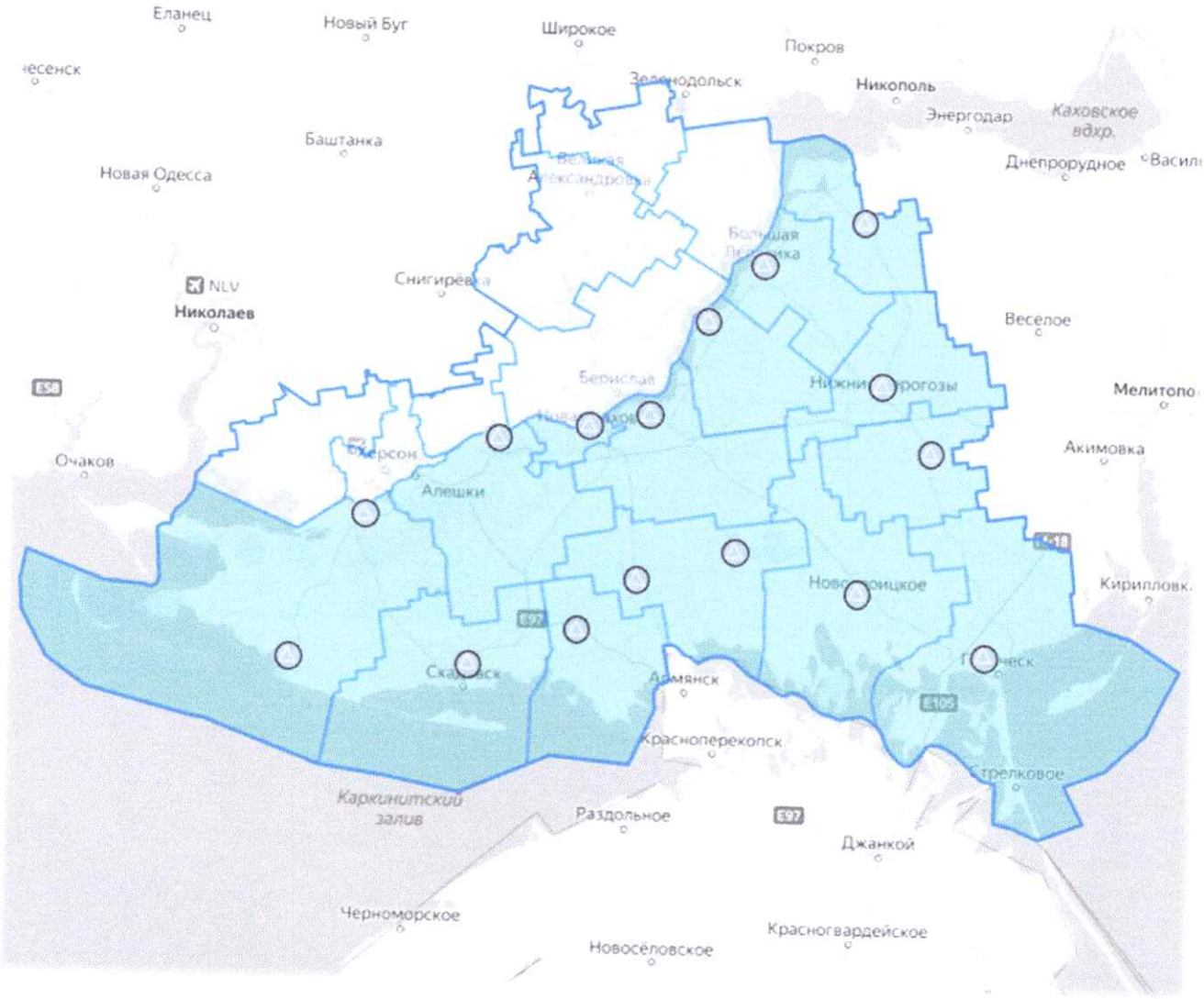

Условные обозначения:

– действующий объект размещения ТКО

Рисунок 2

Схема расположения существующих объектов обращения с иными видами отходов, не относящихся к ТКО, на территории Херсонской области

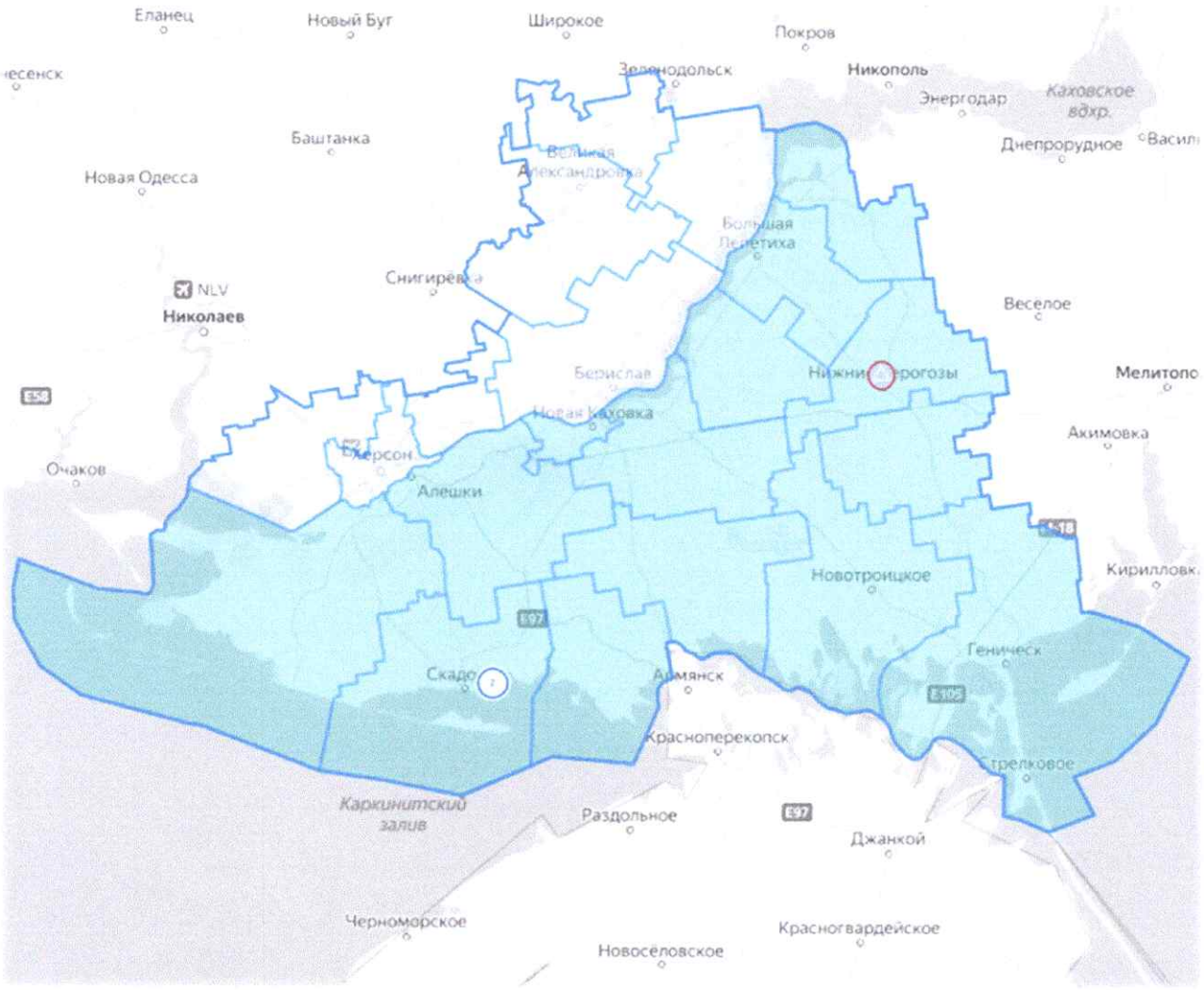

Условные обозначения:

– действующий объект размещения промышленных отходов

– группа из двух рядом расположенных действующих объектов размещения промышленных отходов

Рисунок 3

Схема расположения действующих объектов обращения
с биологическими отходами на территории Херсонской области

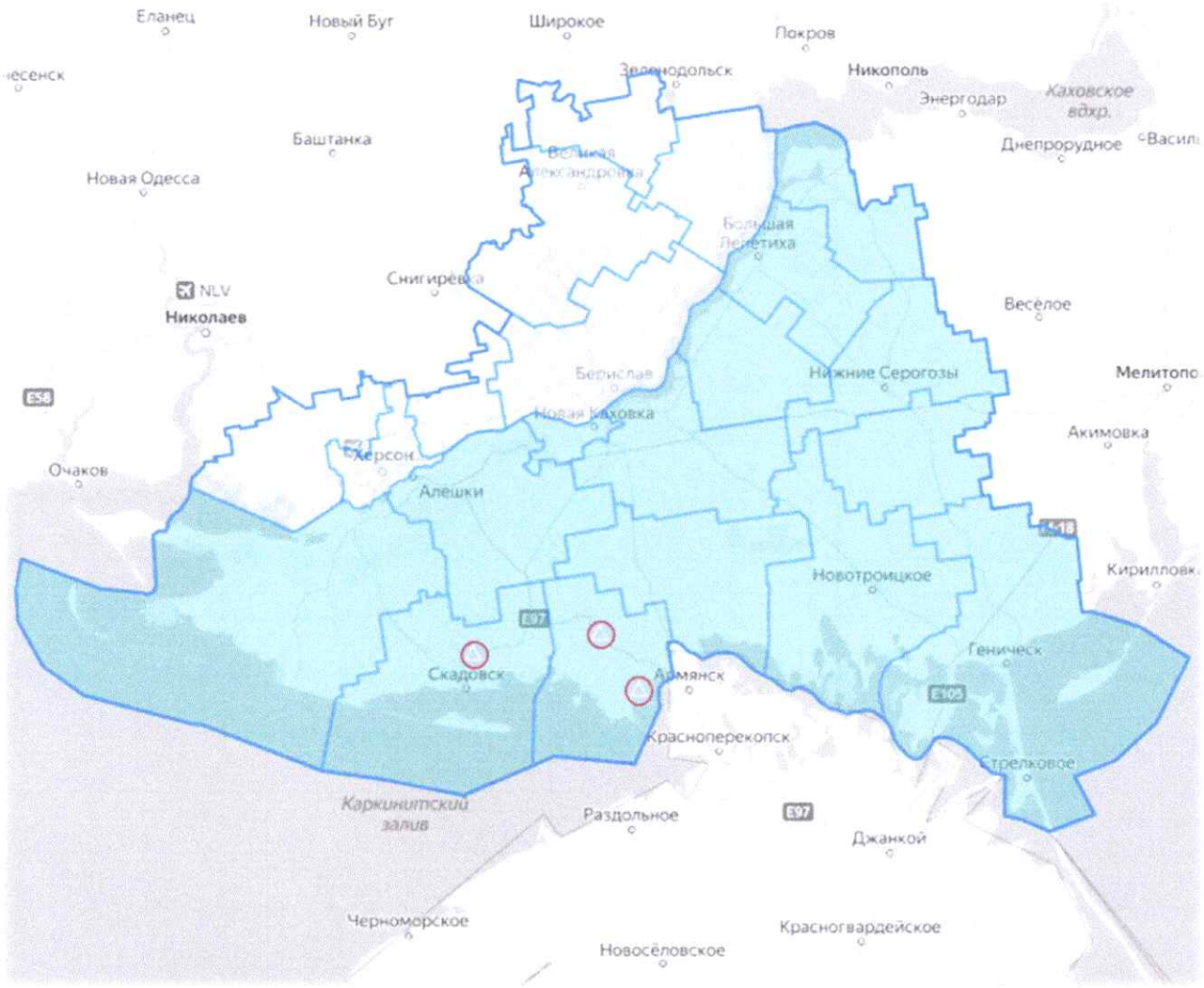

Условные обозначения:

– действующий объект размещения биологических отходов (скотомогильник)

Рисунок 4

Графическое отображение движения ТКО на период 2023-2025 годов

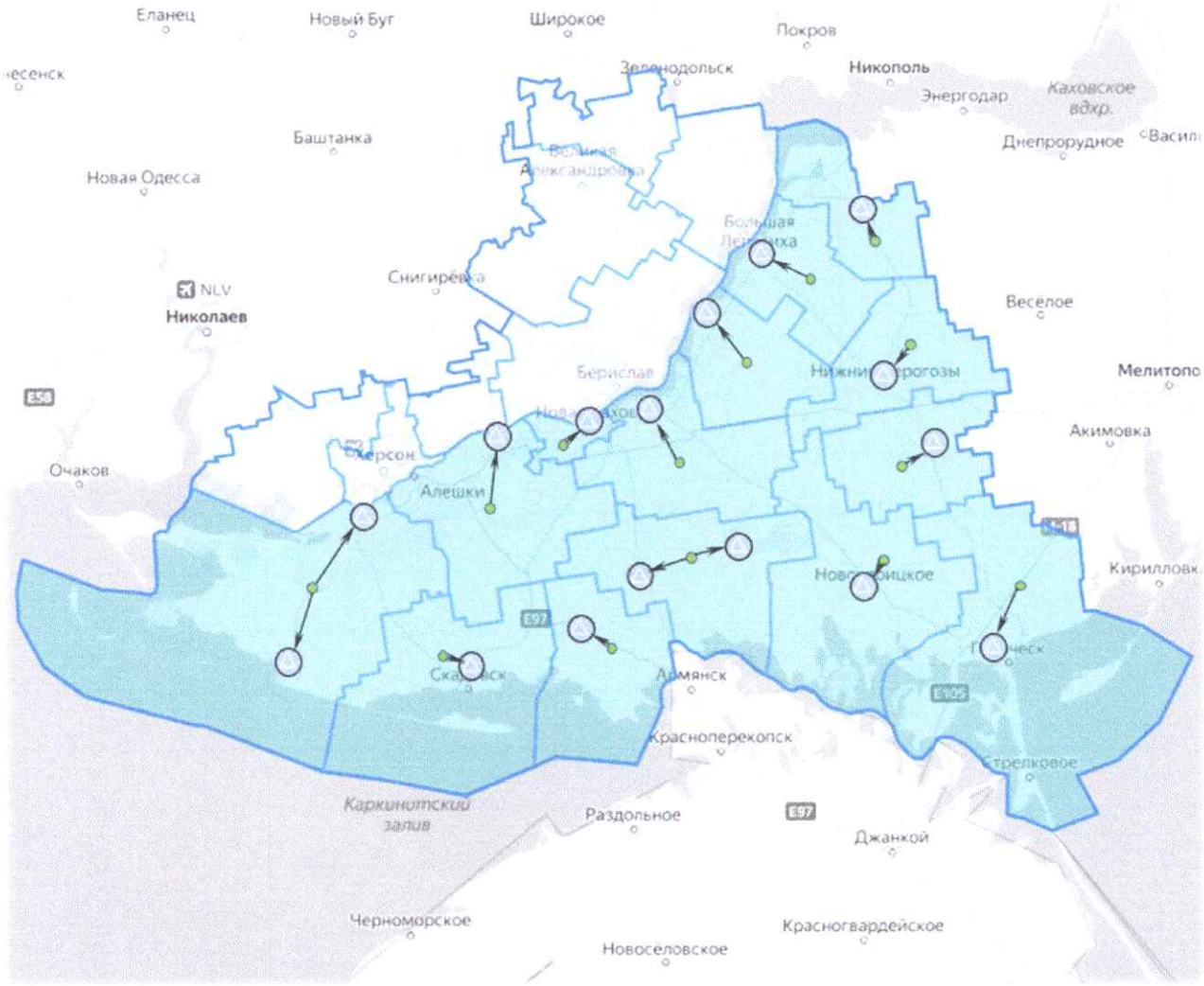

Условные обозначения:

– действующий объект размещения ТКО

– источники образования ТКО, сгруппированные по муниципальному образованию

– направление движения потоков ТКО от источников образования ТКО до объектов обращения с ТКО

Рисунок 5

Графическое отображение движения ТКО на 2026-2028 годов

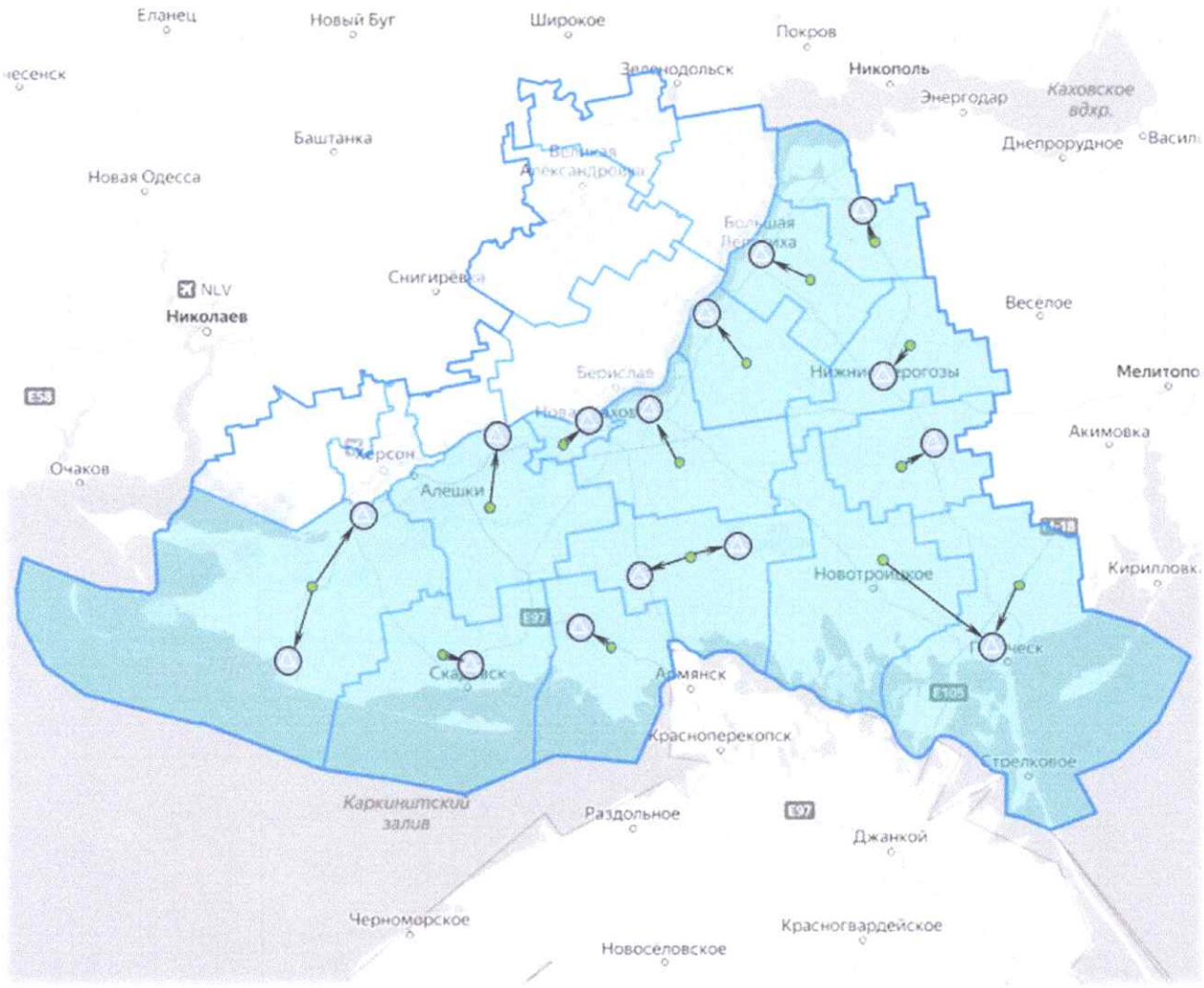

Условные обозначения:

– действующий объект размещения ТКО

– источники образования ТКО, сгруппированные по муниципальному образованию

– направление движения потоков ТКО от источников образования ТКО до объектов обращения с ТКО

Рисунок 6

Графическое отображение движения ТКО на период 2029-2032 годов

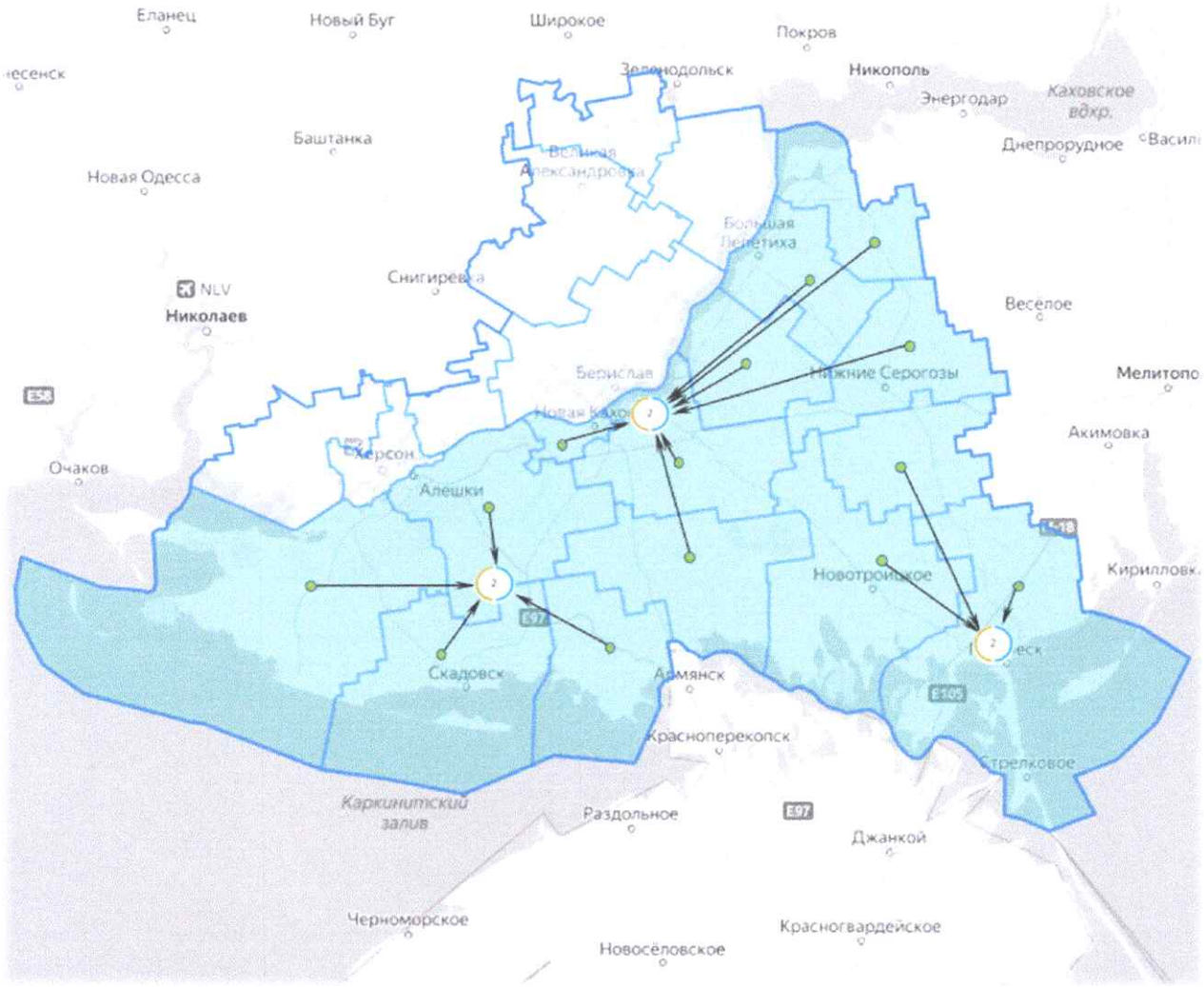

Условные обозначения:

– действующий объект размещения ТКО

– планируемый к строительству комплексный объект по обращению с отходами

– источники образования ТКО, сгруппированные по муниципальному образованию

– направление движения потоков ТКО от источников образования ТКО до объектов обращения с ТКО

Рисунок 7

Предложения по установлению зон деятельности
региональных операторов по обращению с ТКО
на территории Херсонской области

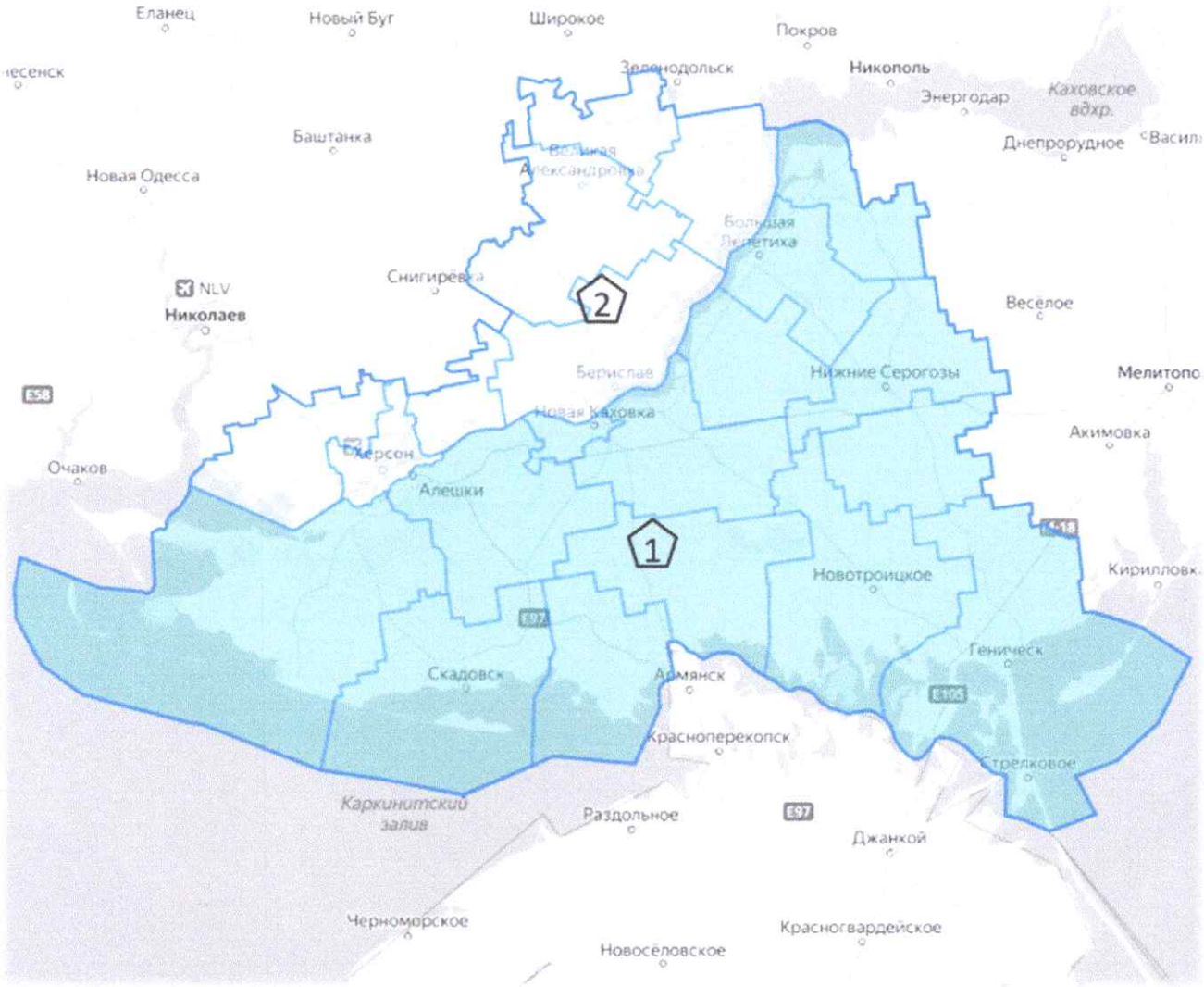

Условные обозначения:

1 – зона деятельности регионального оператора №1 (Левобережная зона РО)

2 – зона деятельности регионального оператора №2 (территория правобережной части Херсонской области - перспективная)

Границы и количество зон деятельности региональных операторов по обращению с ТКО могут быть пересмотрены при реализации второго этапа разработки территориальной схемы для территории правобережной части Херсонской области по мере освобождения временно неподконтрольных территорий